






Fördergebietsabgrenzung

 Fördergebietsabgrenzung

 Denkmalschutz
 Einzeldenkmal

Grundkarte
 Gebäude
 Gewässer
 Flurstücke



IKEK ALSFELD
INTEGRIERTES KOMMUNALES ENTWICKLUNGSKONZEPT
Fördergebietsabgrenzung

Liederbach

Stand 01/2020



0 100 200 m

Maßstab 1:3000

