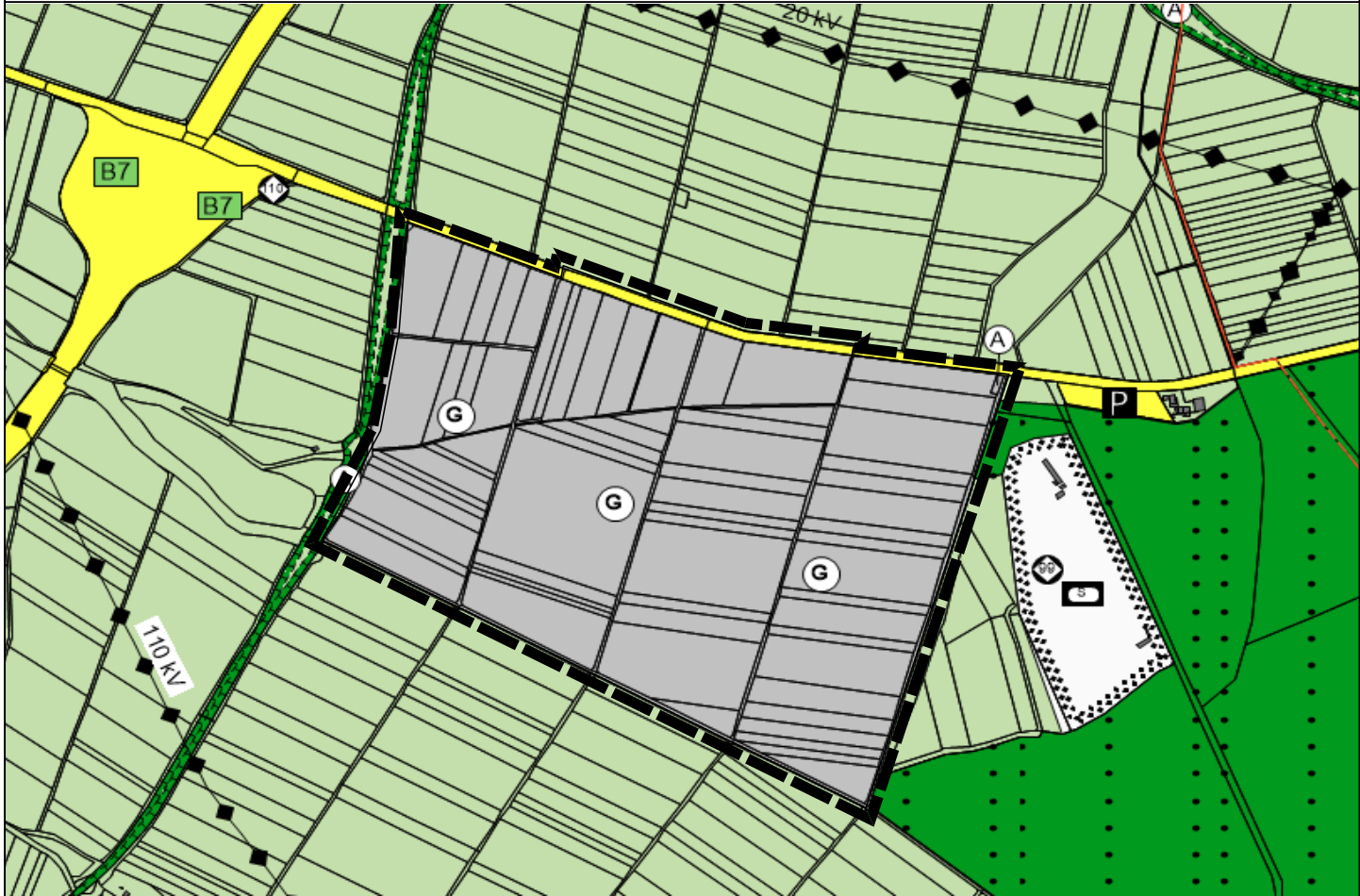


Darstellung alt

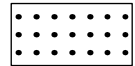


Darstellung neu



## ZEICHENERKLÄRUNG

Darstellung - alt:




Fläche für die Landwirtschaft § 5 (2) 9 BauGB

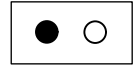


ökologisch bedeutsames Grünland

Flächen für Maßnahmen zum Schutz, zur Pflege und zur Entwicklung von Boden, Natur und Landschaft (§ 5 (2) 10 BauGB)



Erhaltung und Anpflanzung von Sträuchern



Erhaltung und Anpflanzung von Bäumen


Darstellung - neu:

Art der baulichen Nutzung § 5 (2) 1 BauGB



Gewerbliche Baufläche § 1 Nr. 3 BauNVO

Flächen für Maßnahmen zum Schutz, zur Pflege und zur Entwicklung von Boden, Natur und Landschaft (§ 5 (2) 10 BauGB)



Flächen für Ausgleichs- und Ersatzmaßnahmen

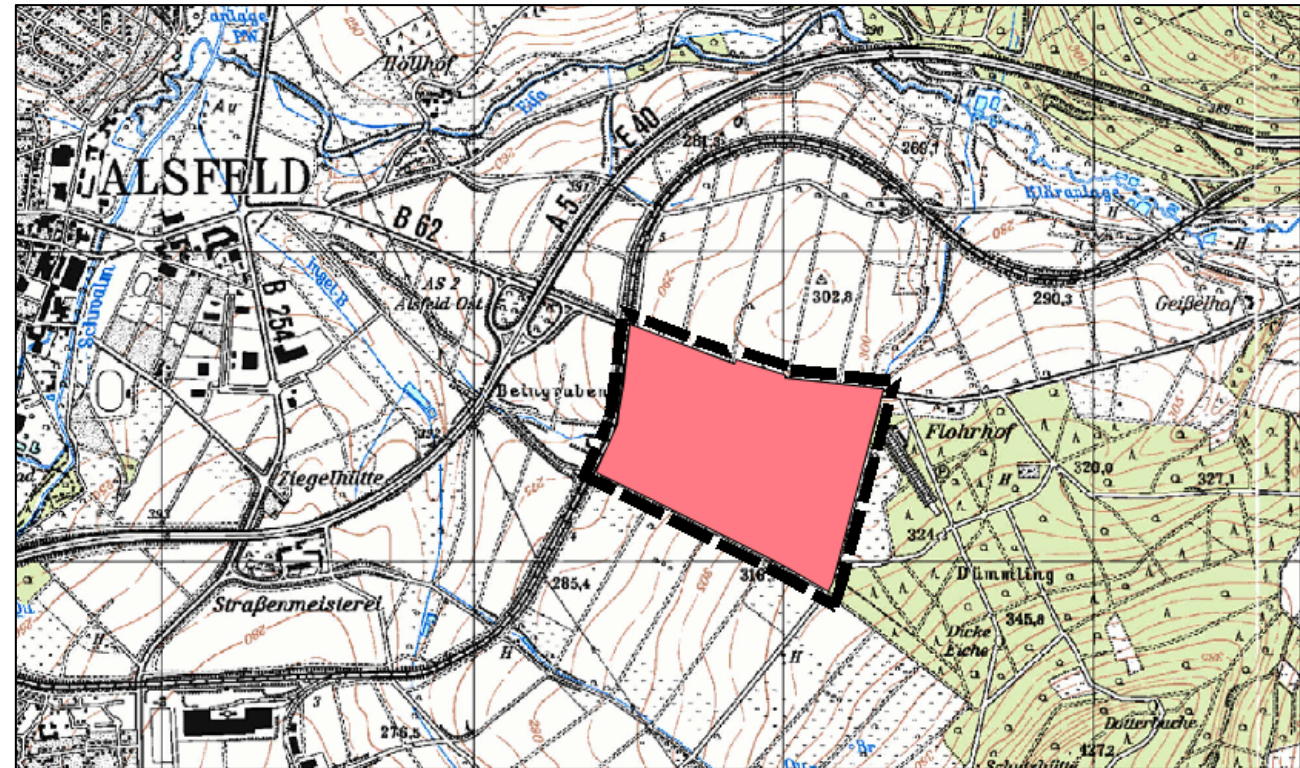


Grenze des Geltungsbereiches der  
Flächennutzungsplanänderung

N



Übersichtskarte 1 : 25.000



# Stadt Alsfeld, Kernstadt

## 43. Änderung des wirksamen Flächennutzungsplanes im Bereich "Industriegebiet - Am weißen Weg"

### VERMERKE

#### A