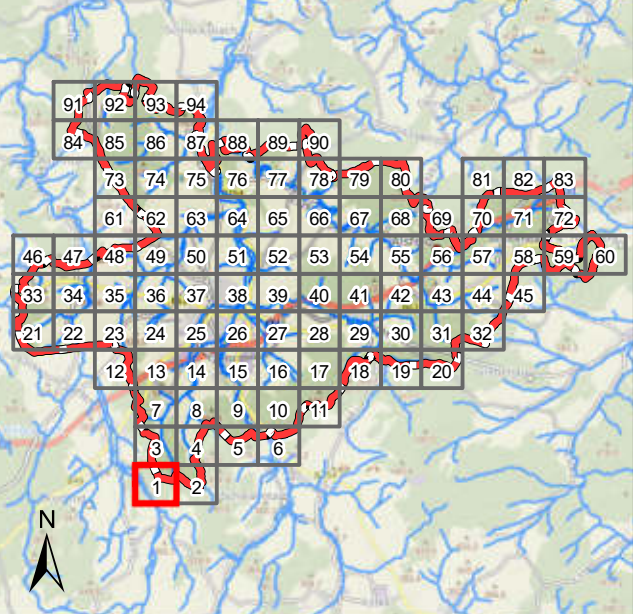


Übersichtskarte



Legende

Überflutungsflächen / -tiefen (Starkregen)

- 0,03 - 0,05 m
- 0,05 - 0,10 m
- 0,10 - 0,25 m
- 0,25 - 0,50 m
- > 0,50 m
- Gesetzliches Überschwemmungsgebiet HQ100 (festgesetzt)
- Gesetzliches Überschwemmungsgebiet HQ100 (ungeprüft)

Grenzen

- Stadtgrenze
- Einzugsgebiete
- Fließgewässer



Datengrundlage: Hessische Verwaltung für Bodenmanagement und Geoinformation

Gefördert durch das Hessische Ministerium für Umwelt, Klimaschutz, Landwirtschaft und Verbraucherschutz (HMUKLV) aus dem Landesprogramm zur „Förderung von kommunalen Klimaschutz- und Klimaanpassungsprojekten sowie von kommunalen Informationsinitiativen“

Auftraggeber:

Der Magistrat der Stadt Alsfeld
Am Markt 1
36304 Alsfeld



Bearbeiter:

Andreas Blank
Ingenieurbüro für
Wasserbau und Wasserwirtschaft
Mühlhohle 2, 65205 Wiesbaden



Projekt:

**Starkregengefahrenkarten
für die Stadt Alsfeld**

Plandarstellung:

Starkregengefahrenkarten
Starkregenindex 4 / 5 von 12 - intensiver Starkregen

Maßstab:

1 : 5.000

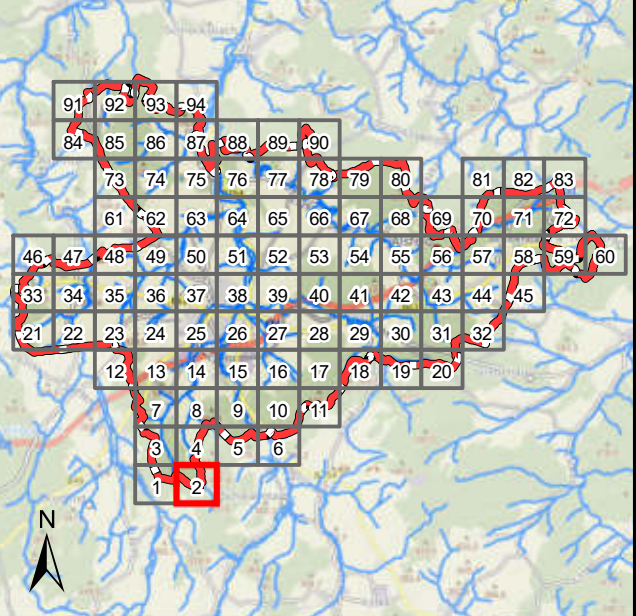
Datum:

Juli 2025

Blattschnitt:

1

Übersichtskarte



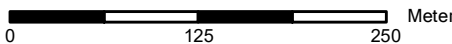
Legende

Überflutungsflächen / -tiefen (Starkregen)

- | | |
|--|--|
| | 0,03 - 0,05 m |
| | 0,05 - 0,10 m |
| | 0,10 - 0,25 m |
| | 0,25 - 0,50 m |
| | > 0,50 m |
| | Gesetzliches Überschwemmungsgebiet HQ100 (festgesetzt) |
| | Gesetzliches Überschwemmungsgebiet HQ100 (ungeprüft) |

Grenzen

- | | |
|--|----------------|
| | Stadtgrenze |
| | Einzugsgebiete |
| | Fließgewässer |



Datengrundlage: Hessische Verwaltung für Bodenmanagement und Geoinformation

Gefördert durch das Hessische Ministerium für Umwelt, Klimaschutz, Landwirtschaft und Verbraucherschutz (HMUKLV) aus dem Landesprogramm zur „Förderung von kommunalen Klimaschutz- und Klimaanpassungsprojekten sowie von kommunalen Informationsinitiativen“

Auftraggeber:

Der Magistrat der Stadt Alsfeld
Am Markt 1
36304 Alsfeld



Bearbeiter:

Andreas Blank
Ingenieurbüro für
Wasserbau und Wasserwirtschaft
Mühlhohle 2, 65205 Wiesbaden



Projekt:

**Starkregengefahrenkarten
für die Stadt Alsfeld**

Plandarstellung:

Starkregengefahrenkarten
Starkregenindex 4 / 5 von 12 - intensiver Starkregen

Maßstab:

1 : 5.000

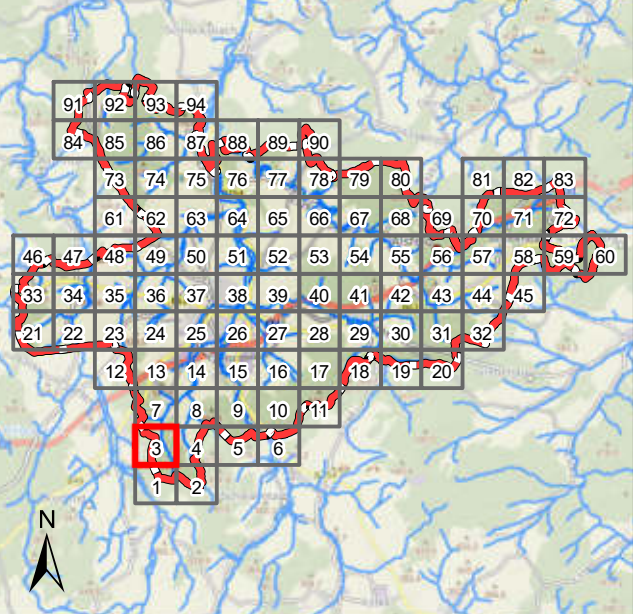
Datum:

Juli 2025

Blattschnitt:

2

Übersichtskarte



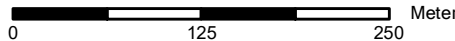
Legende

Überflutungsflächen / -tiefen (Starkregen)

- 0,03 - 0,05 m
- 0,05 - 0,10 m
- 0,10 - 0,25 m
- 0,25 - 0,50 m
- > 0,50 m
- Gesetzliches Überschwemmungsgebiet HQ100 (festgesetzt)
- Gesetzliches Überschwemmungsgebiet HQ100 (ungeprüft)

Grenzen

- Stadtgrenze
- Einzugsgebiete
- Fließgewässer



Datengrundlage: Hessische Verwaltung für Bodenmanagement und Geoinformation

Gefördert durch das Hessische Ministerium für Umwelt, Klimaschutz, Landwirtschaft und Verbraucherschutz (HMUKLV) aus dem Landesprogramm zur „Förderung von kommunalen Klimaschutz- und Klimaanpassungsprojekten sowie von kommunalen Informationsinitiativen“

Auftraggeber:

Der Magistrat der Stadt Alsfeld
Am Markt 1
36304 Alsfeld



Bearbeiter:

Andreas Blank
Ingenieurbüro für
Wasserbau und Wasserwirtschaft
Mühlhohle 2, 65205 Wiesbaden



Projekt:

**Starkregengefahrenkarten
für die Stadt Alsfeld**

Plandarstellung:

Starkregengefahrenkarten
Starkregenindex 4 / 5 von 12 - intensiver Starkregen

Maßstab:

Datum:

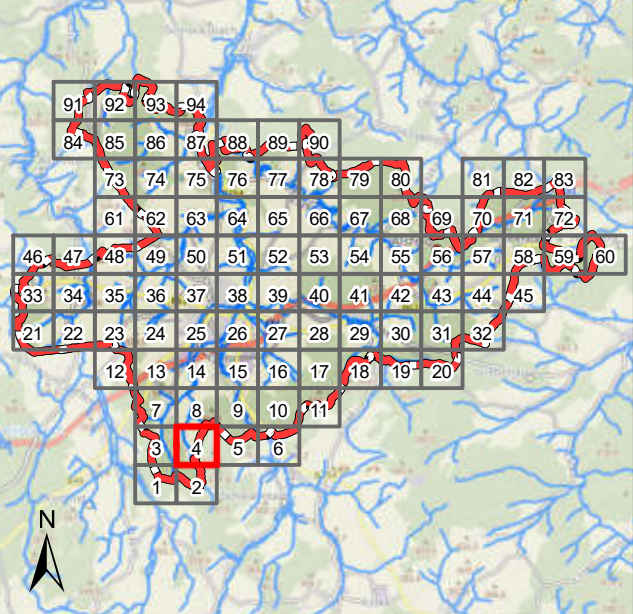
Blattschnitt:

1 : 5.000

Juli 2025

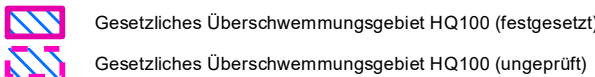

3

Übersichtskarte



Legende

Überflutungsflächen / -tiefen (Starkregen)



Grenzen



Datengrundlage: Hessische Verwaltung für Bodenmanagement und Geoinformation

Gefördert durch das Hessische Ministerium für Umwelt, Klimaschutz, Landwirtschaft und Verbraucherschutz (HMUKLV) aus dem Landesprogramm zur „Förderung von kommunalen Klimaschutz- und Klimaanpassungsprojekten sowie von kommunalen Informationsinitiativen“

Auftraggeber:

Der Magistrat der Stadt Alsfeld
Am Markt 1
36304 Alsfeld



Bearbeiter:

Andreas Blank
Ingenieurbüro für
Wasserbau und Wasserwirtschaft
Mühlhohle 2, 65205 Wiesbaden



Projekt:

**Starkregengefahrenkarten
für die Stadt Alsfeld**

Plandarstellung:

Starkregengefahrenkarten
Starkregenindex 4 / 5 von 12 - intensiver Starkregen

Maßstab:

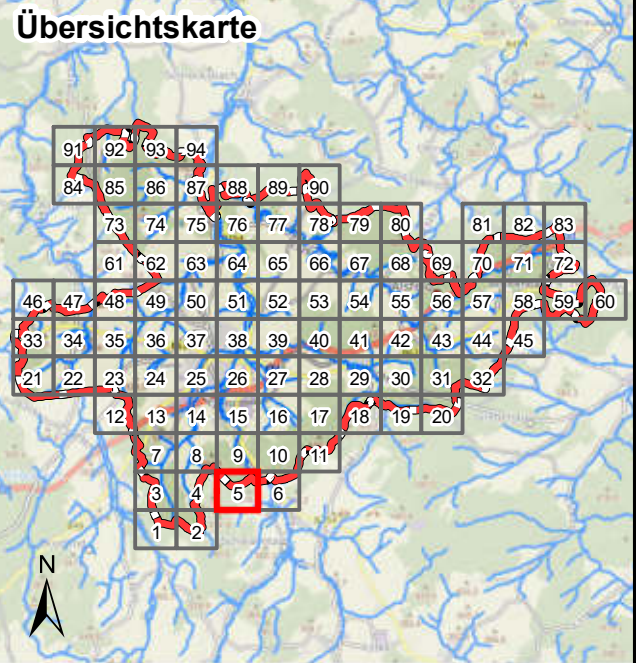
1 : 5.000

Datum:

Juli 2025

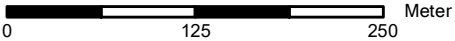
Blattschnitt:

4



Legende

- Überflutungsflächen / -tiefen (Starkregen)**
- 0,03 - 0,05 m
 - 0,05 - 0,10 m
 - 0,10 - 0,25 m
 - 0,25 - 0,50 m
 - > 0,50 m
- Grenzen**
- Stadtgrenze
 - Einzugsgebiete
 - Fließgewässer
- Gesetzliches Überschwemmungsgebiet HQ100 (festgesetzt)**
- Gesetzliches Überschwemmungsgebiet HQ100 (ungeprüft)**



Datengrundlage: Hessische Verwaltung für Bodenmanagement und Geoinformation

Gefördert durch das Hessische Ministerium für Umwelt, Klimaschutz, Landwirtschaft und Verbraucherschutz (HMUKLV) aus dem Landesprogramm zur „Förderung von kommunalen Klimaschutz- und Klimaanpassungsprojekten sowie von kommunalen Informationsinitiativen“

Auftraggeber:

Der Magistrat der Stadt Alsfeld
Am Markt 1
36304 Alsfeld

Bearbeiter:

Andreas Blank
Ingenieurbüro für
Wasserbau und Wasserwirtschaft
Mühlhohle 2, 65205 Wiesbaden

Projekt:

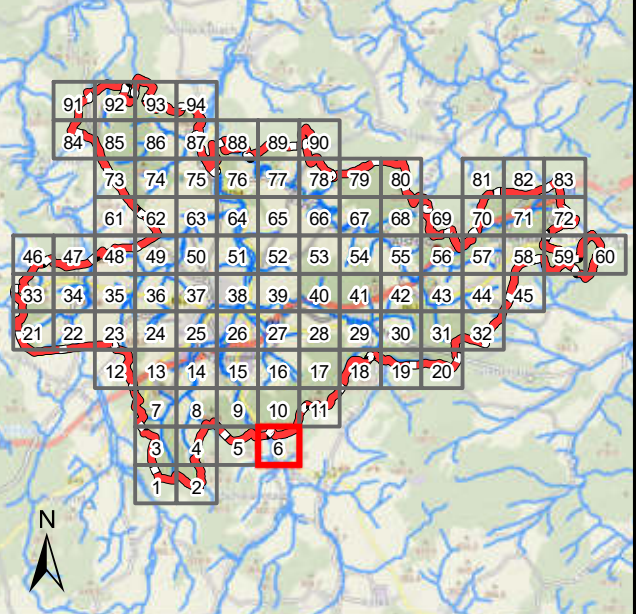
**Starkregengefahrenkarten
für die Stadt Alsfeld**

Plandarstellung:

Starkregengefahrenkarten
Starkregenindex 4 / 5 von 12 - intensiver Starkregen

Maßstab:	Datum:	Blattschnitt:
1 : 5.000	Juli 2025	5

Übersichtskarte



Legende

Überflutungsflächen / -tiefen (Starkregen)

- 0,03 - 0,05 m
- 0,05 - 0,10 m
- 0,10 - 0,25 m
- 0,25 - 0,50 m
- > 0,50 m
- Gesetzliches Überschwemmungsgebiet HQ100 (festgesetzt)
- Gesetzliches Überschwemmungsgebiet HQ100 (ungeprüft)

Grenzen

- Stadtgrenze
- Einzugsgebiete
- Fließgewässer



Datengrundlage: Hessische Verwaltung für Bodenmanagement und Geoinformation

Gefördert durch das Hessische Ministerium für Umwelt, Klimaschutz, Landwirtschaft und Verbraucherschutz (HMUKLV) aus dem Landesprogramm zur „Förderung von kommunalen Klimaschutz- und Klimaanpassungsprojekten sowie von kommunalen Informationsinitiativen“

Auftraggeber:

Der Magistrat der Stadt Alsfeld
Am Markt 1
36304 Alsfeld



Bearbeiter:

Andreas Blank
Ingenieurbüro für
Wasserbau und Wasserwirtschaft
Mühlhohle 2, 65205 Wiesbaden



Projekt:

**Starkregengefahrenkarten
für die Stadt Alsfeld**

Plandarstellung:

Starkregengefahrenkarten
Starkregenindex 4 / 5 von 12 - intensiver Starkregen

Maßstab:

1 : 5.000

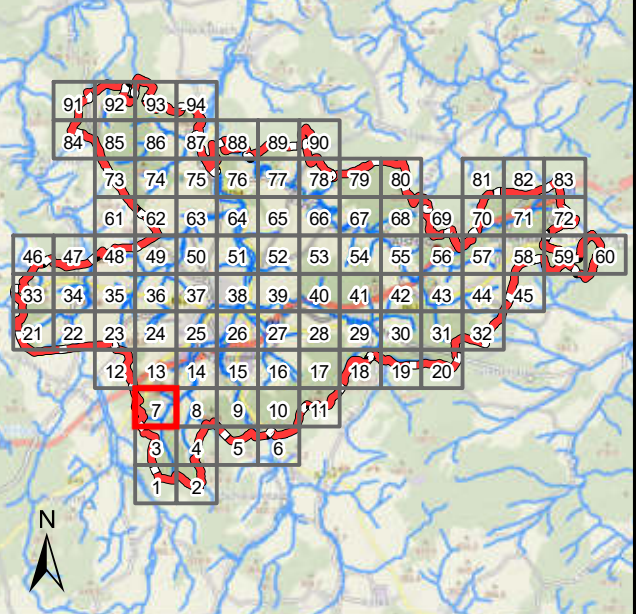
Datum:

Juli 2025

Blattschnitt:

6

Übersichtskarte



Legende

Überflutungsflächen / -tiefen (Starkregen)

- 0,03 - 0,05 m
- 0,05 - 0,10 m
- 0,10 - 0,25 m
- 0,25 - 0,50 m
- > 0,50 m
- Gesetzliches Überschwemmungsgebiet HQ100 (festgesetzt)
- Gesetzliches Überschwemmungsgebiet HQ100 (ungeprüft)

Grenzen

- Stadtgrenze
- Einzugsgebiete
- Fließgewässer



Datengrundlage: Hessische Verwaltung für Bodenmanagement und Geoinformation

Gefördert durch das Hessische Ministerium für Umwelt, Klimaschutz, Landwirtschaft und Verbraucherschutz (HMUKLV) aus dem Landesprogramm zur „Förderung von kommunalen Klimaschutz- und Klimaanpassungsprojekten sowie von kommunalen Informationsinitiativen“

Auftraggeber:

Der Magistrat der Stadt Alsfeld
Am Markt 1
36304 Alsfeld



Bearbeiter:

Andreas Blank
Ingenieurbüro für
Wasserbau und Wasserwirtschaft
Mühlhohle 2, 65205 Wiesbaden



Projekt:

**Starkregengefahrenkarten
für die Stadt Alsfeld**

Plandarstellung:

Starkregengefahrenkarten
Starkregenindex 4 / 5 von 12 - intensiver Starkregen

Maßstab:

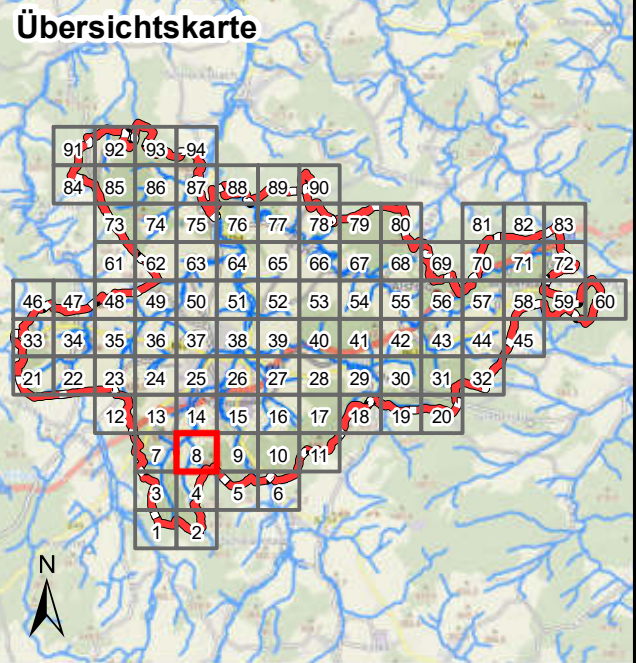
Datum:

Blattschnitt:

1 : 5.000

Juli 2025

7



Legende

- Überflutungsflächen / -tiefen (Starkregen)**
- 0,03 - 0,05 m
 - 0,05 - 0,10 m
 - 0,10 - 0,25 m
 - 0,25 - 0,50 m
 - > 0,50 m
- Gesetzliches Überschwemmungsgebiet HQ100 (festgesetzt)
- Gesetzliches Überschwemmungsgebiet HQ100 (ungeprüft)

Grenzen

- Stadtgrenze
- Einzugsgebiete
- Fließgewässer



Datengrundlage: Hessische Verwaltung für Bodenmanagement und Geoinformation

Gefördert durch das Hessische Ministerium für Umwelt, Klimaschutz, Landwirtschaft und Verbraucherschutz (HMUKLV) aus dem Landesprogramm zur „Förderung von kommunalen Klimaschutz- und Klimaanpassungsprojekten sowie von kommunalen Informationsinitiativen“

Auftraggeber:

Der Magistrat der Stadt Alsfeld
Am Markt 1
36304 Alsfeld



Bearbeiter:

Andreas Blank
Ingenieurbüro für
Wasserbau und Wasserwirtschaft
Mühlhohle 2, 65205 Wiesbaden



Projekt:

**Starkregengefahrenkarten
für die Stadt Alsfeld**

Plandarstellung:

Starkregengefahrenkarten
Starkregenindex 4 / 5 von 12 - intensiver Starkregen

Maßstab:

Datum:

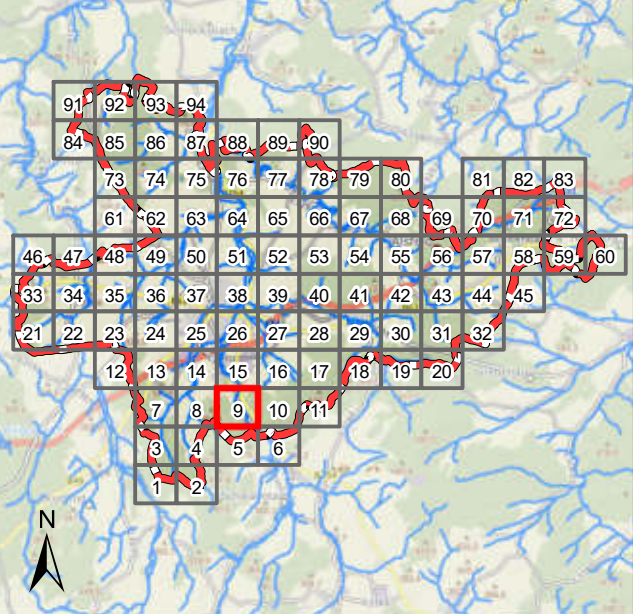
Blattschnitt:

1 : 5.000

Juli 2025

8

Übersichtskarte



Legende

Überflutungsflächen / -tiefen (Starkregen)

- 0,03 - 0,05 m
- 0,05 - 0,10 m
- 0,10 - 0,25 m
- 0,25 - 0,50 m
- > 0,50 m
- Gesetzliches Überschwemmungsgebiet HQ100 (festgesetzt)
- Gesetzliches Überschwemmungsgebiet HQ100 (ungeprüft)

Grenzen

- Stadtgrenze
- Einzugsgebiete
- Fließgewässer



Datengrundlage: Hessische Verwaltung für Bodenmanagement und Geoinformation

Gefördert durch das Hessische Ministerium für Umwelt, Klimaschutz, Landwirtschaft und Verbraucherschutz (HMUKLV) aus dem Landesprogramm zur „Förderung von kommunalen Klimaschutz- und Klimaanpassungsprojekten sowie von kommunalen Informationsinitiativen“

Auftraggeber:

Der Magistrat der Stadt Alsfeld
Am Markt 1
36304 Alsfeld



Bearbeiter:

Andreas Blank
Ingenieurbüro für
Wasserbau und Wasserwirtschaft
Mühlhohle 2, 65205 Wiesbaden



Projekt:

**Starkregengefahrenkarten
für die Stadt Alsfeld**

Plandarstellung:

Starkregengefahrenkarten
Starkregenindex 4 / 5 von 12 - intensiver Starkregen

Maßstab:

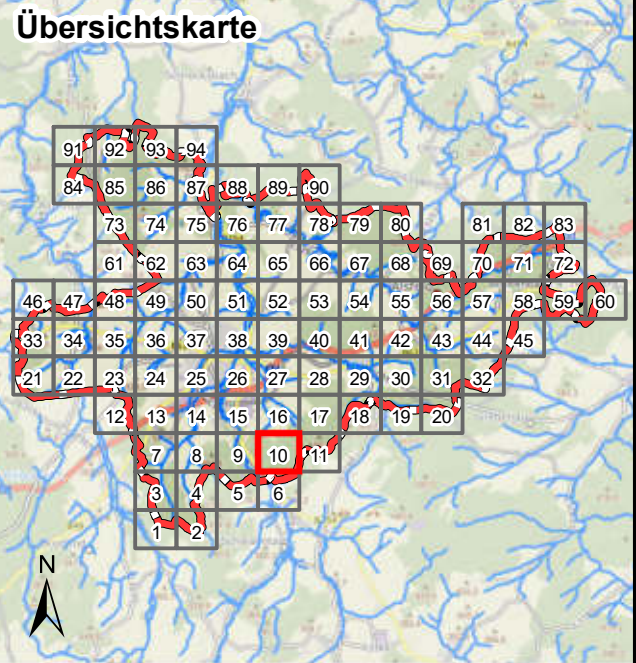
1 : 5.000

Datum:

Juli 2025

Blattschnitt:

9



Legende

- Überflutungsflächen / -tiefen (Starkregen)**
- 0,03 - 0,05 m
 - 0,05 - 0,10 m
 - 0,10 - 0,25 m
 - 0,25 - 0,50 m
 - > 0,50 m
- Grenzen**
- Gesetzliches Überschwemmungsgebiet HQ100 (festgesetzt)
 - Gesetzliches Überschwemmungsgebiet HQ100 (ungeprüft)

Grenzen

- Stadtgrenze
- Einzugsgebiete
- Fließgewässer



Datengrundlage: Hessische Verwaltung für Bodenmanagement und Geoinformation

Gefördert durch das Hessische Ministerium für Umwelt, Klimaschutz, Landwirtschaft und Verbraucherschutz (HMUKLV) aus dem Landesprogramm zur „Förderung von kommunalen Klimaschutz- und Klimaanpassungsprojekten sowie von kommunalen Informationsinitiativen“

Auftraggeber:

Der Magistrat der Stadt Alsfeld
Am Markt 1
36304 Alsfeld



Bearbeiter:

Andreas Blank
Ingenieurbüro für
Wasserbau und Wasserwirtschaft
Mühlhohle 2, 65205 Wiesbaden



Projekt:

**Starkregengefahrenkarten
für die Stadt Alsfeld**

Plandarstellung:

Starkregengefahrenkarten
Starkregenindex 4 / 5 von 12 - intensiver Starkregen

Maßstab:

Datum:

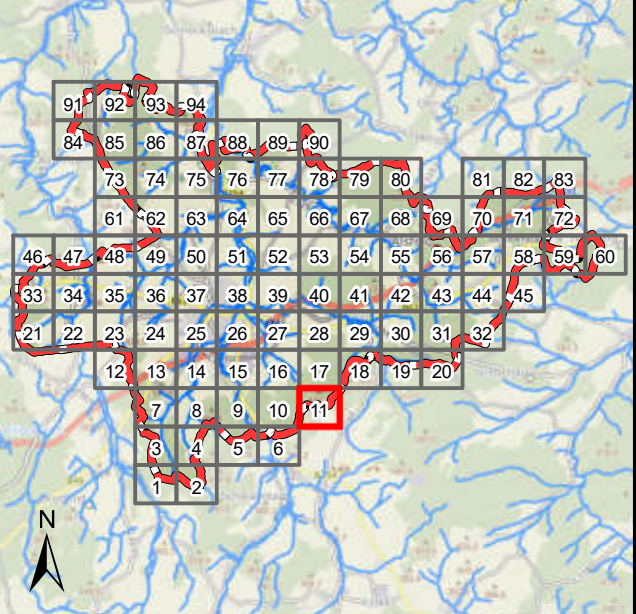
Blattschnitt:

1 : 5.000

Juli 2025

10

Übersichtskarte



Legende

Überflutungsflächen / -tiefen (Starkregen)

- 0,03 - 0,05 m
- 0,05 - 0,10 m
- 0,10 - 0,25 m
- 0,25 - 0,50 m
- > 0,50 m
- Gesetzliches Überschwemmungsgebiet HQ100 (festgesetzt)
- Gesetzliches Überschwemmungsgebiet HQ100 (ungeprüft)

Grenzen

- Stadtgrenze
- Einzugsgebiete
- Fließgewässer



Datengrundlage: Hessische Verwaltung für Bodenmanagement und Geoinformation

Gefördert durch das Hessische Ministerium für Umwelt, Klimaschutz, Landwirtschaft und Verbraucherschutz (HMUKLV) aus dem Landesprogramm zur „Förderung von kommunalen Klimaschutz- und Klimaanpassungsprojekten sowie von kommunalen Informationsinitiativen“

Auftraggeber:

Der Magistrat der Stadt Alsfeld
Am Markt 1
36304 Alsfeld



Bearbeiter:

Andreas Blank
Ingenieurbüro für
Wasserbau und Wasserwirtschaft
Mühlhohle 2, 65205 Wiesbaden



Projekt:

**Starkregengefahrenkarten
für die Stadt Alsfeld**

Plandarstellung:

Starkregengefahrenkarten
Starkregenindex 4 / 5 von 12 - intensiver Starkregen

Maßstab:

1 : 5.000

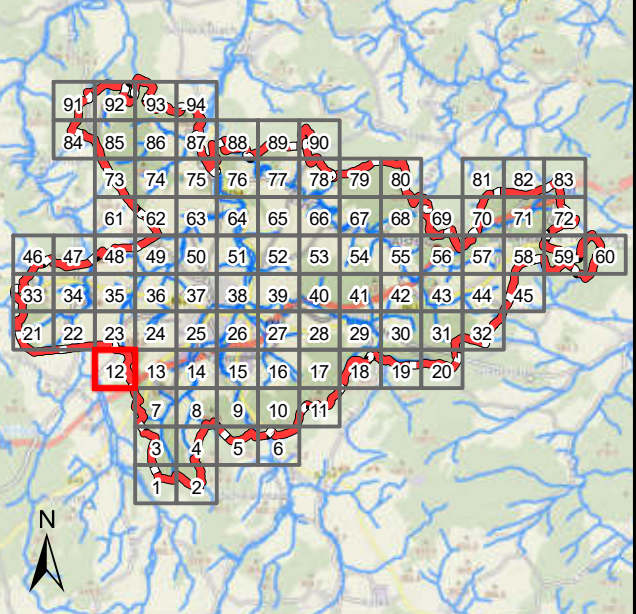
Datum:

Juli 2025

Blattschnitt:

11

Übersichtskarte



Legende

Überflutungsflächen / -tiefen (Starkregen)

- 0,03 - 0,05 m
- 0,05 - 0,10 m
- 0,10 - 0,25 m
- 0,25 - 0,50 m
- > 0,50 m
- Gesetzliches Überschwemmungsgebiet HQ100 (festgesetzt)
- Gesetzliches Überschwemmungsgebiet HQ100 (ungeprüft)

Grenzen

- Stadtgrenze
- Einzugsgebiete
- Fließgewässer



Datengrundlage: Hessische Verwaltung für Bodenmanagement und Geoinformation

Gefördert durch das Hessische Ministerium für Umwelt, Klimaschutz, Landwirtschaft und Verbraucherschutz (HMUKLV) aus dem Landesprogramm zur „Förderung von kommunalen Klimaschutz- und Klimaanpassungsprojekten sowie von kommunalen Informationsinitiativen“

Auftraggeber:

Der Magistrat der Stadt Alsfeld
Am Markt 1
36304 Alsfeld



Bearbeiter:

Andreas Blank
Ingenieurbüro für
Wasserbau und Wasserwirtschaft
Mühlhohle 2, 65205 Wiesbaden



Projekt:

**Starkregengefahrenkarten
für die Stadt Alsfeld**

Plandarstellung:

Starkregengefahrenkarten
Starkregenindex 4 / 5 von 12 - intensiver Starkregen

Maßstab:

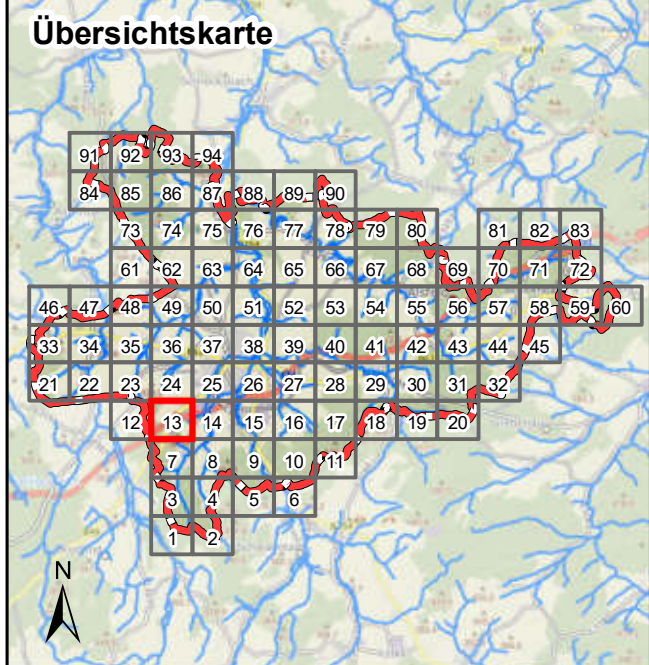
1 : 5.000

Datum:

Juli 2025

Blattschnitt:

12



Legende

Überflutungsflächen / -tiefen (Starkregen)

- 0,03 - 0,05 m
- 0,05 - 0,10 m
- 0,10 - 0,25 m
- 0,25 - 0,50 m
- > 0,50 m

Gesetzliches Überschwemmungsgebiet HQ100 (festgesetzt)

Gesetzliches Überschwemmungsgebiet HQ100 (ungeprüft)

Grenzen

- Stadtgrenze
- Einzugsgebiete
- Fließgewässer

0 125 250 Meter

Datengrundlage: Hessische Verwaltung für Bodenmanagement und Geoinformation

Gefördert durch das Hessische Ministerium für Umwelt, Klimaschutz, Landwirtschaft und Verbraucherschutz (HMUKLV) aus dem Landesprogramm zur „Förderung von kommunalen Klimaschutz- und Klimaanpassungsprojekten sowie von kommunalen Informationsinitiativen“

Auftraggeber:

Der Magistrat der Stadt Alsfeld
Am Markt 1
36304 Alsfeld

Bearbeiter:

Andreas Blank
Ingenieurbüro für
Wasserbau und Wasserwirtschaft
Mühlhohle 2, 65205 Wiesbaden

Projekt:

**Starkregengefahrenkarten
für die Stadt Alsfeld**

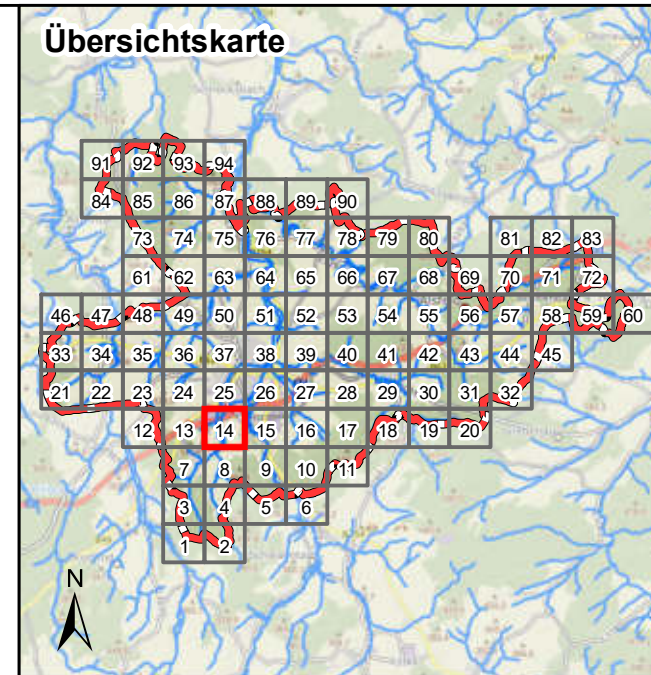
Plandarstellung:

Starkregengefahrenkarten
Starkregenindex 4 / 5 von 12 - intensiver Starkregen

Maßstab: 1 : 5.000

Datum: Juli 2025

Blattschnitt: 13



Legende

Überflutungsflächen / -tiefen (Starkregen)

	0,03 - 0,05 m
	0,05 - 0,10 m
	0,10 - 0,25 m
	0,25 - 0,50 m
	> 0,50 m

Gesetzliches Überschwemmungsgebiet HQ100 (festgesetzt)

Gesetzliches Überschwemmungsgebiet HQ100 (ungeprüft)

Grenzen

Stadtgrenze

Einzugsgebiete

Fließgewässer

0 125 250 Meter

Datengrundlage: Hessische Verwaltung für Bodenmanagement und Geoinformation

Gefördert durch das Hessische Ministerium für Umwelt, Klimaschutz, Landwirtschaft und Verbraucherschutz (HMUKLV) aus dem Landesprogramm zur „Förderung von kommunalen Klimaschutz- und Klimaanpassungsprojekten sowie von kommunalen Informationsinitiativen“


Auftraggeber:

Der Magistrat der Stadt Alsfeld
Am Markt 1
36304 Alsfeld



Bearbeiter:

Andreas Blank
Ingenieurbüro für
Wasserbau und Wasserwirtschaft
Mühlhohle 2, 65205 Wiesbaden



Projekt:

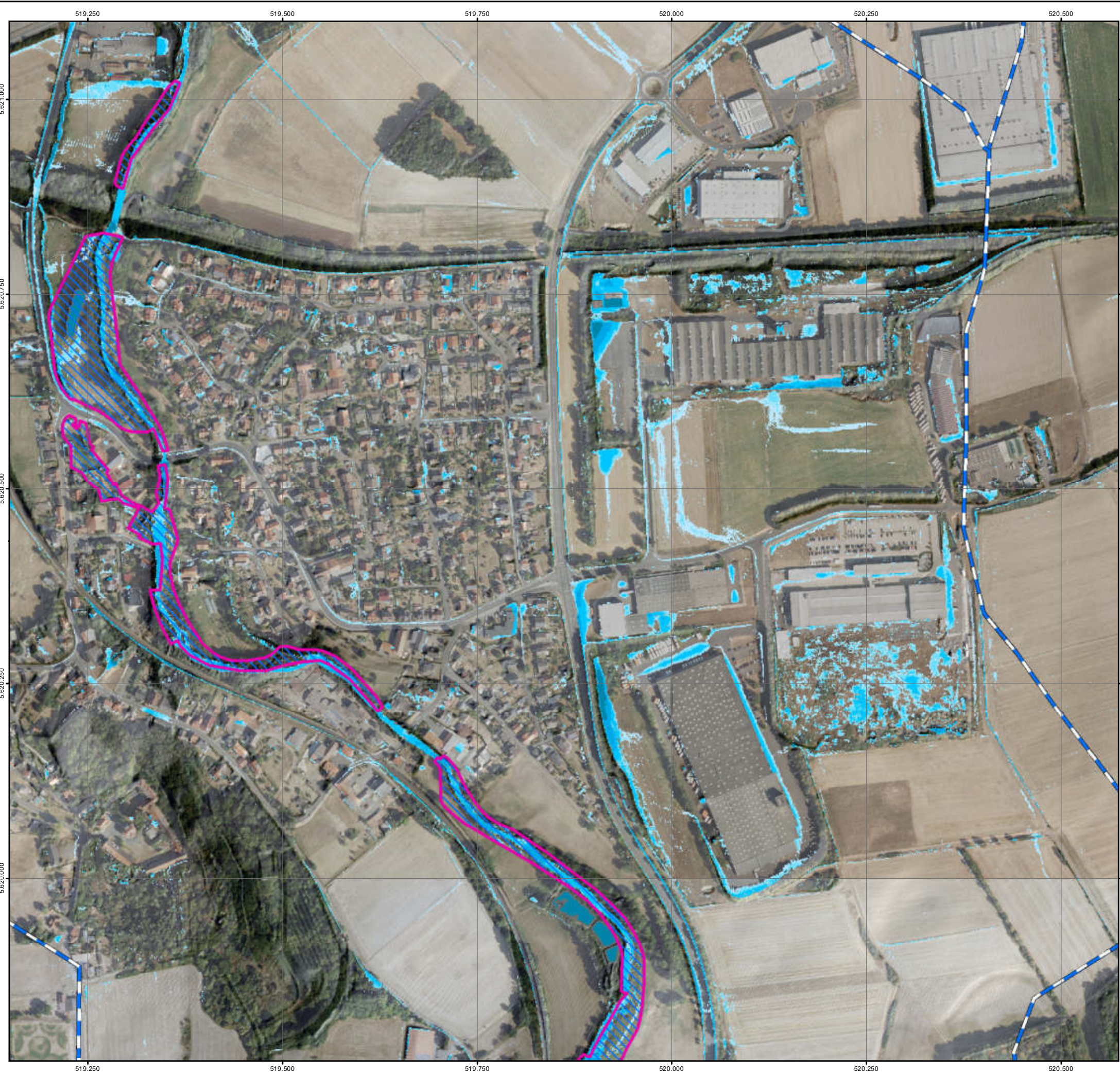
**Starkregengefahrenkarten
für die Stadt Alsfeld**

Plandarstellung:

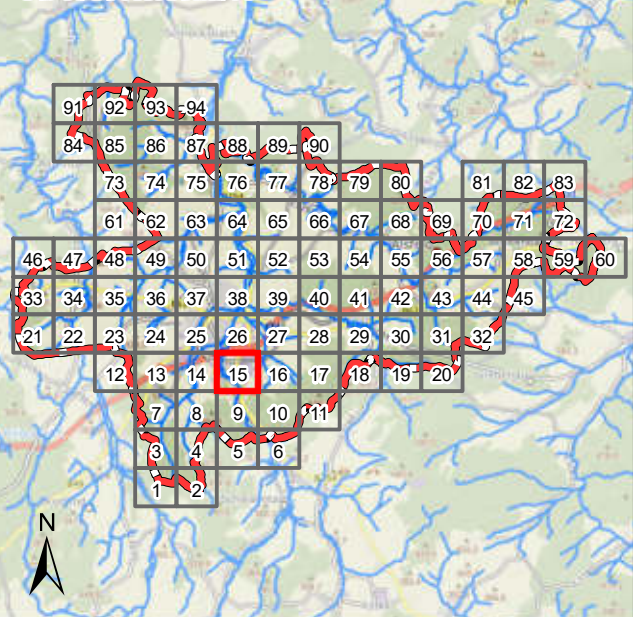
Starkregengefahrenkarten
Starkregenindex 4 / 5 von 12 - intensiver Starkregen

Maßstab:	Datum:	Blattschnitt:
1 : 5.000	Juli 2025	14





Übersichtskarte



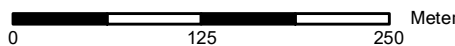
Legende

Überflutungsflächen / -tiefen (Starkregen)

- 0,03 - 0,05 m
- 0,05 - 0,10 m
- 0,10 - 0,25 m
- 0,25 - 0,50 m
- > 0,50 m
- Gesetzliches Überschwemmungsgebiet HQ100 (festgesetzt)
- Gesetzliches Überschwemmungsgebiet HQ100 (ungeprüft)

Grenzen

- Stadtgrenze
- Einzugsgebiete
- Fließgewässer



Datengrundlage: Hessische Verwaltung für Bodenmanagement und Geoinformation

Gefördert durch das Hessische Ministerium für Umwelt, Klimaschutz, Landwirtschaft und Verbraucherschutz (HMUKLV) aus dem Landesprogramm zur „Förderung von kommunalen Klimaschutz- und Klimaanpassungsprojekten sowie von kommunalen Informationsinitiativen“

Auftraggeber:

Der Magistrat der Stadt Alsfeld
Am Markt 1
36304 Alsfeld



Bearbeiter:

Andreas Blank
Ingenieurbüro für
Wasserbau und Wasserwirtschaft
Mühlhohle 2, 65205 Wiesbaden



Projekt:

**Starkregengefahrenkarten
für die Stadt Alsfeld**

Plandarstellung:

Starkregengefahrenkarten
Starkregenindex 4 / 5 von 12 - intensiver Starkregen

Maßstab:

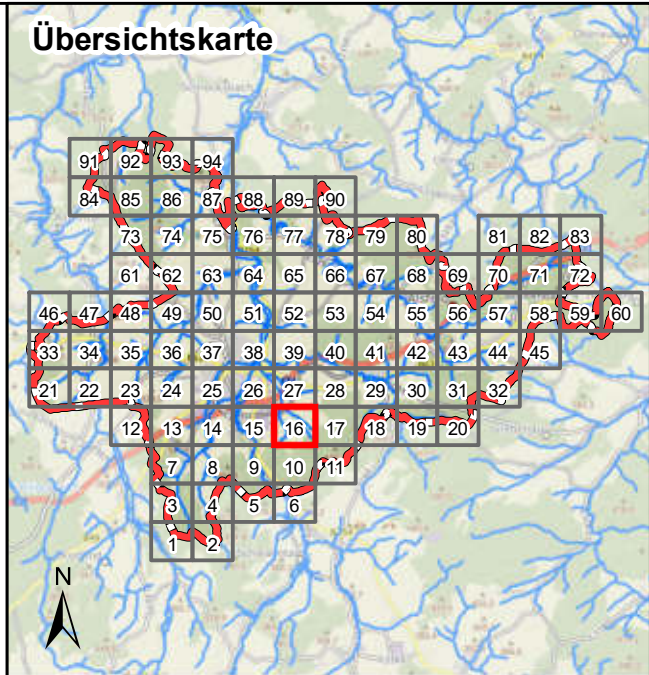
1 : 5.000

Datum:

Juli 2025

Blattschnitt:

15



Legende

Überflutungsflächen / -tiefen (Starkregen)

	0,03 - 0,05 m
	0,05 - 0,10 m
	0,10 - 0,25 m
	0,25 - 0,50 m
	> 0,50 m

Gesetzliches Überschwemmungsgebiet HQ100 (festgesetzt)

Gesetzliches Überschwemmungsgebiet HQ100 (ungeprüft)

Grenzen

Stadtgrenze

Einzugsgebiete

Fließgewässer

0 125 250 Meter

Datengrundlage: Hessische Verwaltung für Bodenmanagement und Geoinformation

Gefördert durch das Hessische Ministerium für Umwelt, Klimaschutz, Landwirtschaft und Verbraucherschutz (HMUKLV) aus dem Landesprogramm zur „Förderung von kommunalen Klimaschutz- und Klimaanpassungsprojekten sowie von kommunalen Informationsinitiativen“

Auftraggeber:

Der Magistrat der Stadt Alsfeld
Am Markt 1
36304 Alsfeld



Bearbeiter:

Andreas Blank
Ingenieurbüro für
Wasserbau und Wasserwirtschaft
Mühlhohle 2, 65205 Wiesbaden



Projekt:

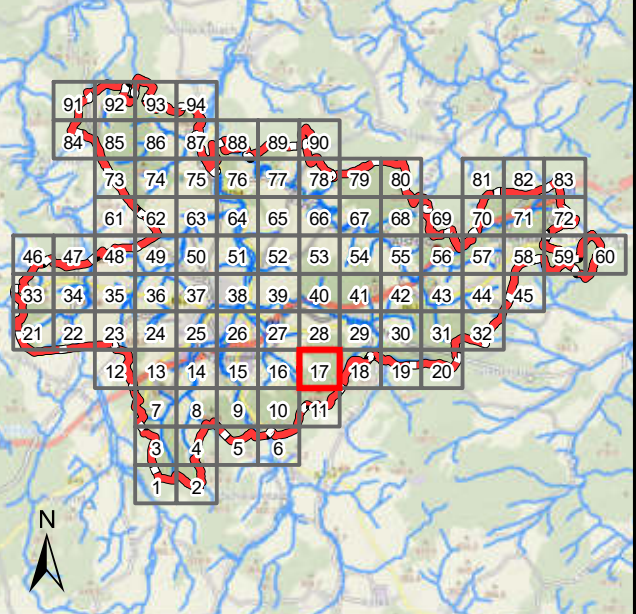
**Starkregengefahrenkarten
für die Stadt Alsfeld**

Plandarstellung:

Starkregengefahrenkarten
Starkregenindex 4 / 5 von 12 - intensiver Starkregen

Maßstab:	Datum:	Blattschnitt:
1 : 5.000	Juli 2025	16

Übersichtskarte



Legende

Überflutungsflächen / -tiefen (Starkregen)

- 0,03 - 0,05 m
- 0,05 - 0,10 m
- 0,10 - 0,25 m
- 0,25 - 0,50 m
- > 0,50 m
- Gesetzliches Überschwemmungsgebiet HQ100 (festgesetzt)
- Gesetzliches Überschwemmungsgebiet HQ100 (ungeprüft)

Grenzen

- Stadtgrenze
- Einzugsgebiete
- Fließgewässer



Datengrundlage: Hessische Verwaltung für Bodenmanagement und Geoinformation

Gefördert durch das Hessische Ministerium für Umwelt, Klimaschutz, Landwirtschaft und Verbraucherschutz (HMUKLV) aus dem Landesprogramm zur „Förderung von kommunalen Klimaschutz- und Klimaanpassungsprojekten sowie von kommunalen Informationsinitiativen“

Auftraggeber:

Der Magistrat der Stadt Alsfeld
Am Markt 1
36304 Alsfeld



Bearbeiter:

Andreas Blank
Ingenieurbüro für
Wasserbau und Wasserwirtschaft
Mühlhohle 2, 65205 Wiesbaden



Projekt:

**Starkregengefahrenkarten
für die Stadt Alsfeld**

Plandarstellung:

Starkregengefahrenkarten
Starkregenindex 4 / 5 von 12 - intensiver Starkregen

Maßstab:

Datum:

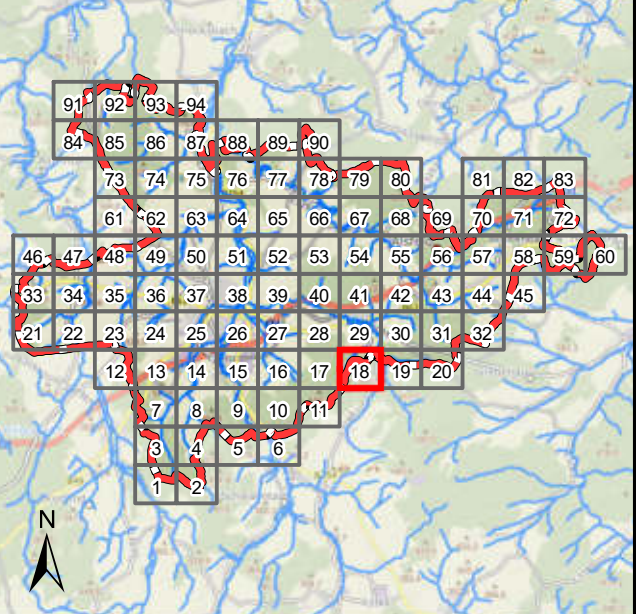
Blattschnitt:

1 : 5.000

Juli 2025

17

Übersichtskarte



Legende

Überflutungsflächen / -tiefen (Starkregen)

- 0,03 - 0,05 m
- 0,05 - 0,10 m
- 0,10 - 0,25 m
- 0,25 - 0,50 m
- > 0,50 m
- Gesetzliches Überschwemmungsgebiet HQ100 (festgesetzt)
- Gesetzliches Überschwemmungsgebiet HQ100 (ungeprüft)

Grenzen

- Stadtgrenze
- Einzugsgebiete
- Fließgewässer



Datengrundlage: Hessische Verwaltung für Bodenmanagement und Geoinformation

Gefördert durch das Hessische Ministerium für Umwelt, Klimaschutz, Landwirtschaft und Verbraucherschutz (HMUKLV) aus dem Landesprogramm zur „Förderung von kommunalen Klimaschutz- und Klimaanpassungsprojekten sowie von kommunalen Informationsinitiativen“

Auftraggeber:

Der Magistrat der Stadt Alsfeld
Am Markt 1
36304 Alsfeld



Bearbeiter:

Andreas Blank
Ingenieurbüro für
Wasserbau und Wasserwirtschaft
Mühlhohle 2, 65205 Wiesbaden



Projekt:

**Starkregengefahrenkarten
für die Stadt Alsfeld**

Plandarstellung:

Starkregengefahrenkarten
Starkregenindex 4 / 5 von 12 - intensiver Starkregen

Maßstab:

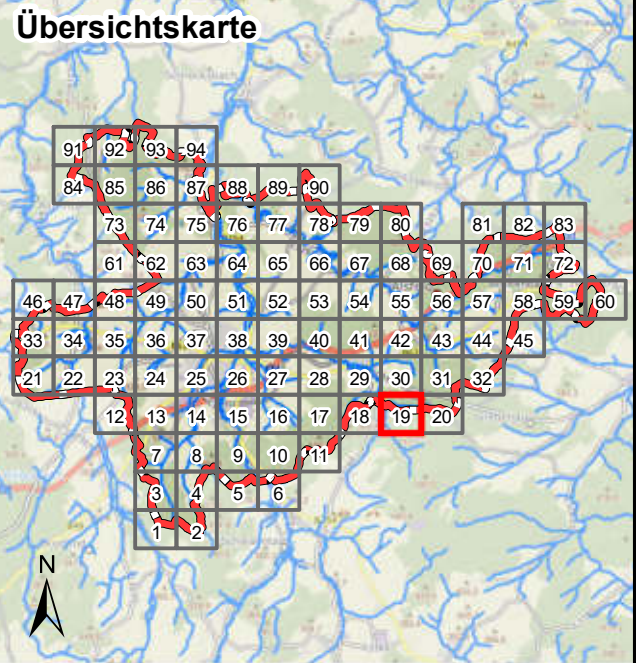
1 : 5.000

Datum:

Juli 2025

Blattschnitt:

18



Legende

- Überflutungsflächen / -tiefen (Starkregen)**
- 0,03 - 0,05 m
 - 0,05 - 0,10 m
 - 0,10 - 0,25 m
 - 0,25 - 0,50 m
 - > 0,50 m
 - Gesetzliches Überschwemmungsgebiet HQ100 (festgesetzt)
 - Gesetzliches Überschwemmungsgebiet HQ100 (ungeprüft)

Grenzen

- Stadtgrenze
- Einzugsgebiete
- Fließgewässer



Datengrundlage: Hessische Verwaltung für Bodenmanagement und Geoinformation

Gefördert durch das Hessische Ministerium für Umwelt, Klimaschutz, Landwirtschaft und Verbraucherschutz (HMUKLV) aus dem Landesprogramm zur „Förderung von kommunalen Klimaschutz- und Klimaanpassungsprojekten sowie von kommunalen Informationsinitiativen“

Auftraggeber:

Der Magistrat der Stadt Alsfeld
Am Markt 1
36304 Alsfeld

Bearbeiter:

Andreas Blank
Ingenieurbüro für
Wasserbau und Wasserwirtschaft
Mühlhohle 2, 65205 Wiesbaden

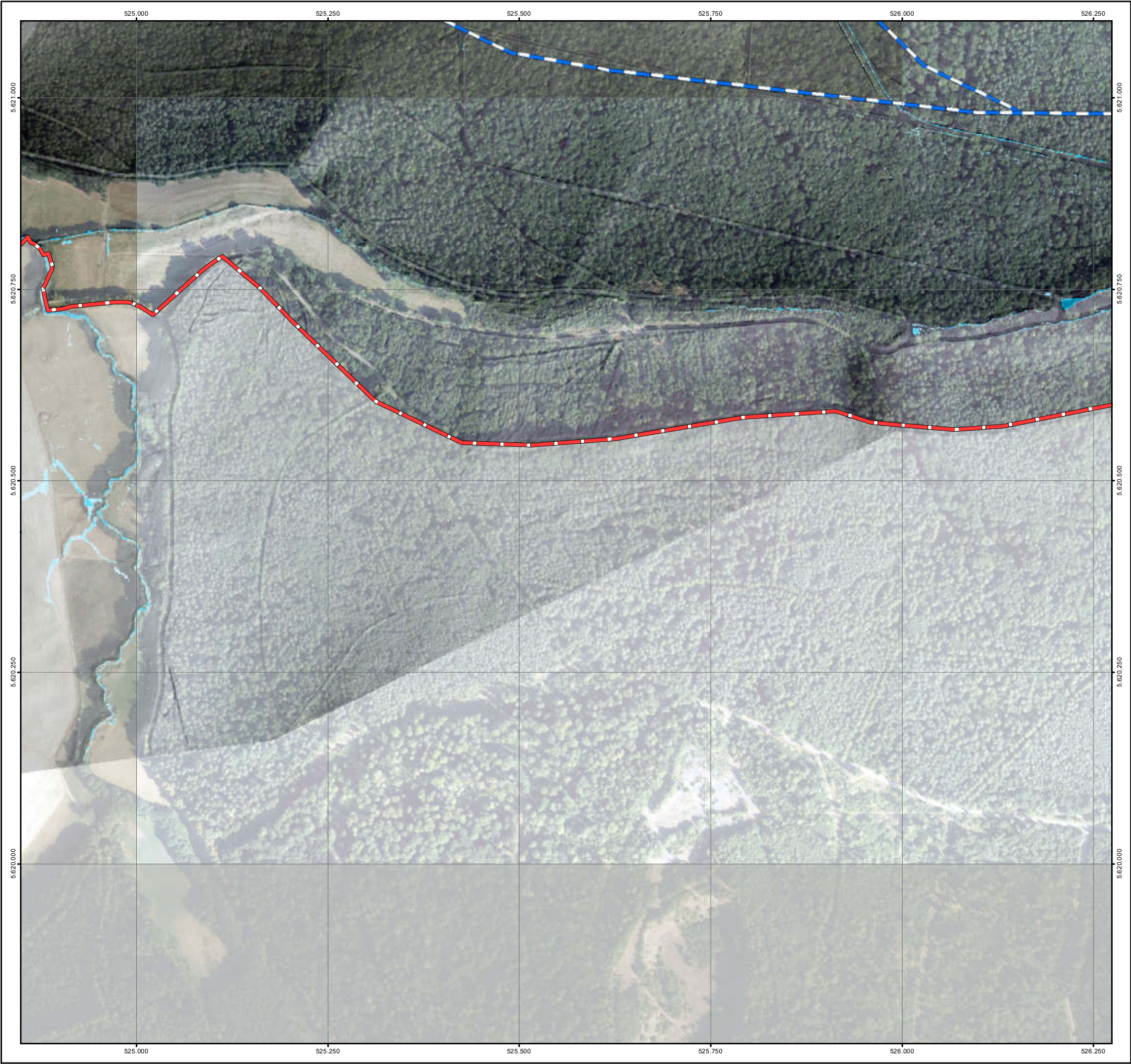
Projekt:

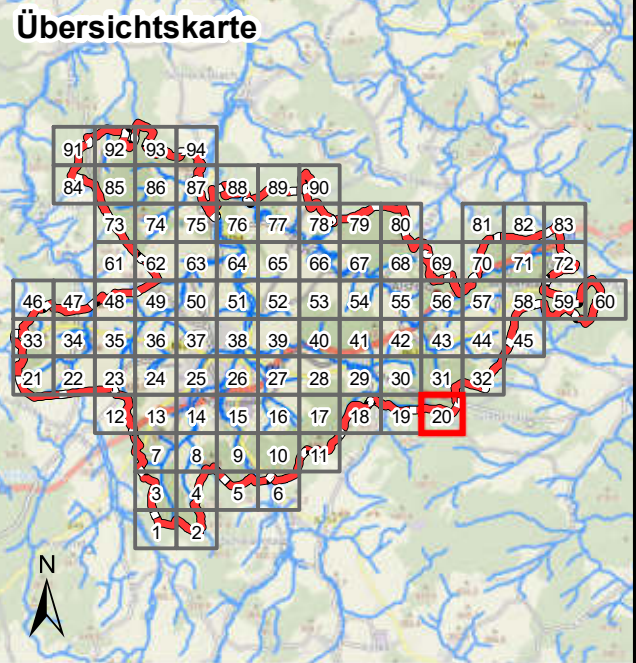
**Starkregengefahrenkarten
für die Stadt Alsfeld**

Plandarstellung:

Starkregengefahrenkarten
Starkregenindex 4 / 5 von 12 - intensiver Starkregen

Maßstab:	Datum:	Blattschnitt:
1 : 5.000	Juli 2025	19



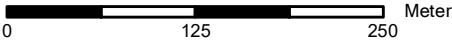


Legende

- Überflutungsflächen / -tiefen (Starkregen)**
- 0,03 - 0,05 m
 - 0,05 - 0,10 m
 - 0,10 - 0,25 m
 - 0,25 - 0,50 m
 - > 0,50 m
- Gesetzliches Überschwemmungsgebiet HQ100 (festgesetzt)
- Gesetzliches Überschwemmungsgebiet HQ100 (ungeprüft)

Grenzen

- Stadtgrenze
- Einzugsgebiete
- Fließgewässer



Datengrundlage: Hessische Verwaltung für Bodenmanagement und Geoinformation

Gefördert durch das Hessische Ministerium für Umwelt, Klimaschutz, Landwirtschaft und Verbraucherschutz (HMUKLV) aus dem Landesprogramm zur „Förderung von kommunalen Klimaschutz- und Klimaanpassungsprojekten sowie von kommunalen Informationsinitiativen“

Auftraggeber:

Der Magistrat der Stadt Alsfeld
Am Markt 1
36304 Alsfeld



Bearbeiter:

Andreas Blank
Ingenieurbüro für
Wasserbau und Wasserwirtschaft
Mühlhohle 2, 65205 Wiesbaden



Projekt:

**Starkregengefahrenkarten
für die Stadt Alsfeld**

Plandarstellung:

Starkregengefahrenkarten
Starkregenindex 4 / 5 von 12 - intensiver Starkregen

Maßstab:

Datum:

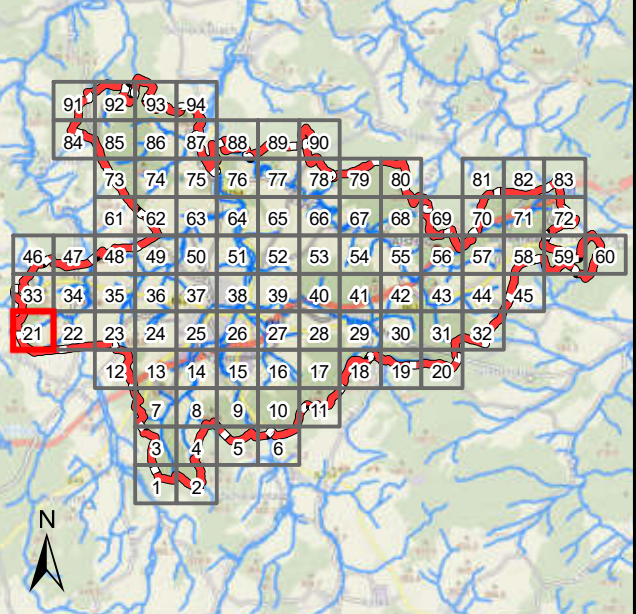
Blattschnitt:

1 : 5.000

Juli 2025

20

Übersichtskarte



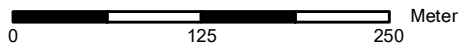
Legende

Überflutungsflächen / -tiefen (Starkregen)

- 0,03 - 0,05 m
- 0,05 - 0,10 m
- 0,10 - 0,25 m
- 0,25 - 0,50 m
- > 0,50 m
- Gesetzliches Überschwemmungsgebiet HQ100 (festgesetzt)
- Gesetzliches Überschwemmungsgebiet HQ100 (ungeprüft)

Grenzen

- Stadtgrenze
- Einzugsgebiete
- Fließgewässer



Datengrundlage: Hessische Verwaltung für Bodenmanagement und Geoinformation

Gefördert durch das Hessische Ministerium für Umwelt, Klimaschutz, Landwirtschaft und Verbraucherschutz (HMUKLV) aus dem Landesprogramm zur „Förderung von kommunalen Klimaschutz- und Klimaanpassungsprojekten sowie von kommunalen Informationsinitiativen“

Auftraggeber:

Der Magistrat der Stadt Alsfeld
Am Markt 1
36304 Alsfeld



Bearbeiter:

Andreas Blank
Ingenieurbüro für
Wasserbau und Wasserwirtschaft
Mühlhohle 2, 65205 Wiesbaden



Projekt:

**Starkregengefahrenkarten
für die Stadt Alsfeld**

Plandarstellung:

Starkregengefahrenkarten
Starkregenindex 4 / 5 von 12 - intensiver Starkregen

Maßstab:

1 : 5.000

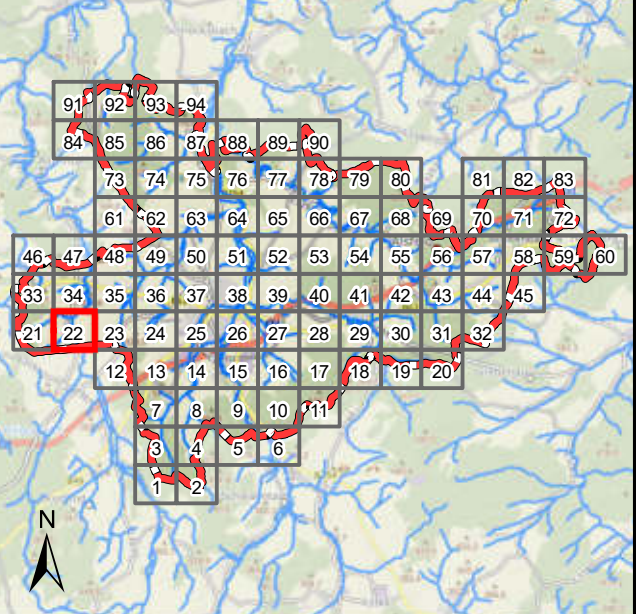
Datum:

Juli 2025

Blattschnitt:

21

Übersichtskarte



Legende

Überflutungsflächen / -tiefen (Starkregen)

- 0,03 - 0,05 m
- 0,05 - 0,10 m
- 0,10 - 0,25 m
- 0,25 - 0,50 m
- > 0,50 m
- Gesetzliches Überschwemmungsgebiet HQ100 (festgesetzt)
- Gesetzliches Überschwemmungsgebiet HQ100 (ungeprüft)

Grenzen

- Stadtgrenze
- Einzugsgebiete
- Fließgewässer



Datengrundlage: Hessische Verwaltung für Bodenmanagement und Geoinformation

Gefördert durch das Hessische Ministerium für Umwelt, Klimaschutz, Landwirtschaft und Verbraucherschutz (HMUKLV) aus dem Landesprogramm zur „Förderung von kommunalen Klimaschutz- und Klimaanpassungsprojekten sowie von kommunalen Informationsinitiativen“

Auftraggeber:

Der Magistrat der Stadt Alsfeld
Am Markt 1
36304 Alsfeld



Bearbeiter:

Andreas Blank
Ingenieurbüro für
Wasserbau und Wasserwirtschaft
Mühlhohle 2, 65205 Wiesbaden



Projekt:

**Starkregengefahrenkarten
für die Stadt Alsfeld**

Plandarstellung:

Starkregengefahrenkarten
Starkregenindex 4 / 5 von 12 - intensiver Starkregen

Maßstab:

1 : 5.000

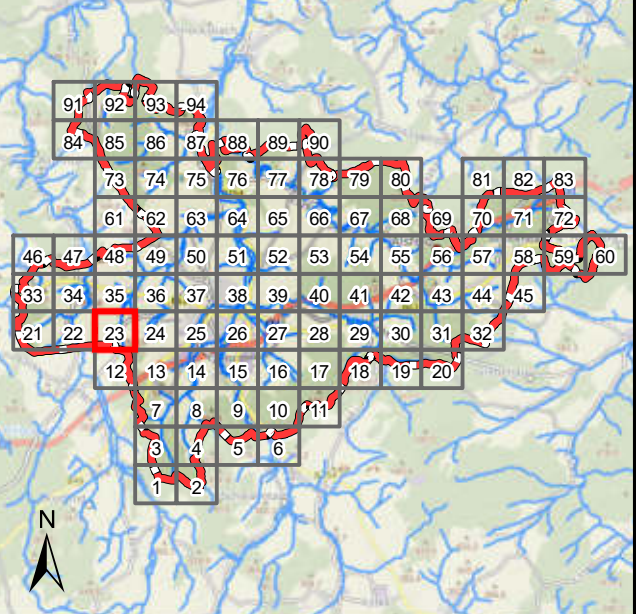
Datum:

Juli 2025

Blattschnitt:

22

Übersichtskarte



Legende

Überflutungsflächen / -tiefen (Starkregen)

- 0,03 - 0,05 m
- 0,05 - 0,10 m
- 0,10 - 0,25 m
- 0,25 - 0,50 m
- > 0,50 m

- Gesetzliches Überschwemmungsgebiet HQ100 (festgesetzt)
- Gesetzliches Überschwemmungsgebiet HQ100 (ungeprüft)

Grenzen

- Stadtgrenze
- Einzugsgebiete
- Fließgewässer



Datengrundlage: Hessische Verwaltung für Bodenmanagement und Geoinformation

Gefördert durch das Hessische Ministerium für Umwelt, Klimaschutz, Landwirtschaft und Verbraucherschutz (HMUKLV) aus dem Landesprogramm zur „Förderung von kommunalen Klimaschutz- und Klimaanpassungsprojekten sowie von kommunalen Informationsinitiativen“

Auftraggeber:

Der Magistrat der Stadt Alsfeld
Am Markt 1
36304 Alsfeld



Bearbeiter:

Andreas Blank
Ingenieurbüro für
Wasserbau und Wasserwirtschaft
Mühlhohle 2, 65205 Wiesbaden



Projekt:

**Starkregengefahrenkarten
für die Stadt Alsfeld**

Plandarstellung:

Starkregengefahrenkarten
Starkregenindex 4 / 5 von 12 - intensiver Starkregen

Maßstab:

1 : 5.000

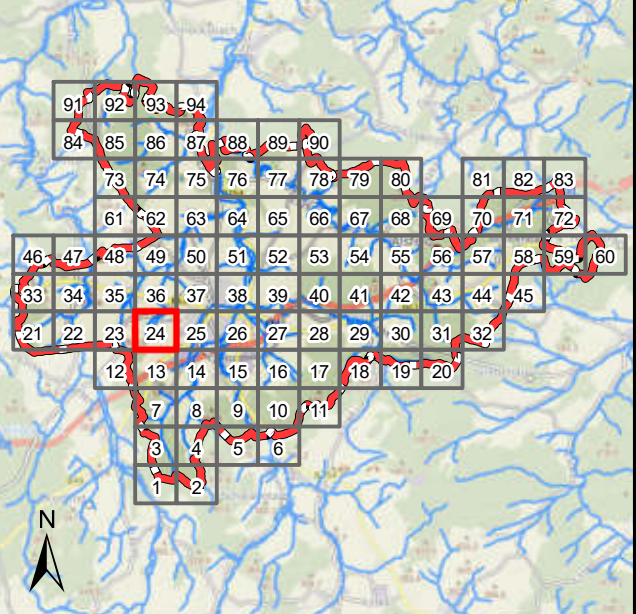
Datum:

Juli 2025

Blattschnitt:

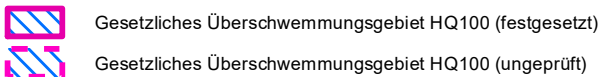

23

Übersichtskarte



Legende

Überflutungsflächen / -tiefen (Starkregen)



Grenzen



Datengrundlage: Hessische Verwaltung für Bodenmanagement und Geoinformation

Gefördert durch das Hessische Ministerium für Umwelt, Klimaschutz, Landwirtschaft und Verbraucherschutz (HMUKLV) aus dem Landesprogramm zur „Förderung von kommunalen Klimaschutz- und Klimaanpassungsprojekten sowie von kommunalen Informationsinitiativen“

Auftraggeber:

Der Magistrat der Stadt Alsfeld
Am Markt 1
36304 Alsfeld



Bearbeiter:

Andreas Blank
Ingenieurbüro für
Wasserbau und Wasserwirtschaft
Mühlhohle 2, 65205 Wiesbaden



Projekt:

**Starkregengefahrenkarten
für die Stadt Alsfeld**

Plandarstellung:

Starkregengefahrenkarten
Starkregenindex 4 / 5 von 12 - intensiver Starkregen

Maßstab:

1 : 5.000

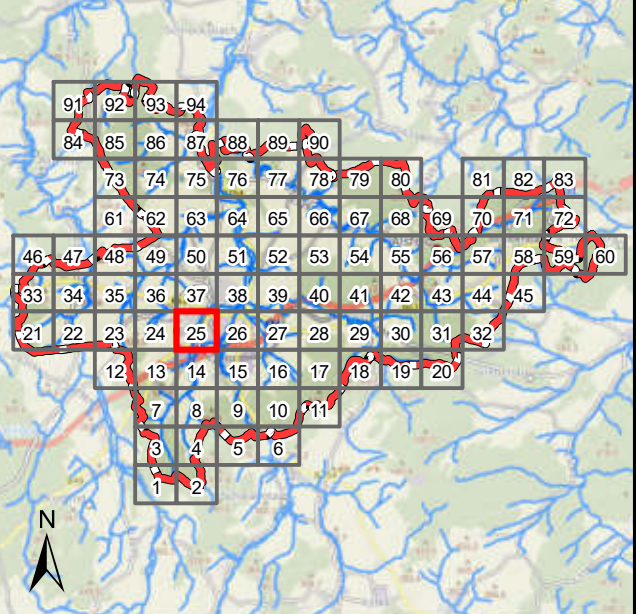
Datum:

Juli 2025

Blattschnitt:

24

Übersichtskarte



Legende

Überflutungsflächen / -tiefen (Starkregen)

- 0,03 - 0,05 m
- 0,05 - 0,10 m
- 0,10 - 0,25 m
- 0,25 - 0,50 m
- > 0,50 m
- Gesetzliches Überschwemmungsgebiet HQ100 (festgesetzt)
- Gesetzliches Überschwemmungsgebiet HQ100 (ungeprüft)

Grenzen

- Stadtgrenze
- Einzugsgebiete
- Fließgewässer



Datengrundlage: Hessische Verwaltung für Bodenmanagement und Geoinformation

Gefördert durch das Hessische Ministerium für Umwelt, Klimaschutz, Landwirtschaft und Verbraucherschutz (HMUKLV) aus dem Landesprogramm zur „Förderung von kommunalen Klimaschutz- und Klimaanpassungsprojekten sowie von kommunalen Informationsinitiativen“

Auftraggeber:

Der Magistrat der Stadt Alsfeld
Am Markt 1
36304 Alsfeld



Bearbeiter:

Andreas Blank
Ingenieurbüro für
Wasserbau und Wasserwirtschaft
Mühlhohle 2, 65205 Wiesbaden



Projekt:

**Starkregengefahrenkarten
für die Stadt Alsfeld**

Plandarstellung:

Starkregengefahrenkarten
Starkregenindex 4 / 5 von 12 - intensiver Starkregen

Maßstab:

1 : 5.000

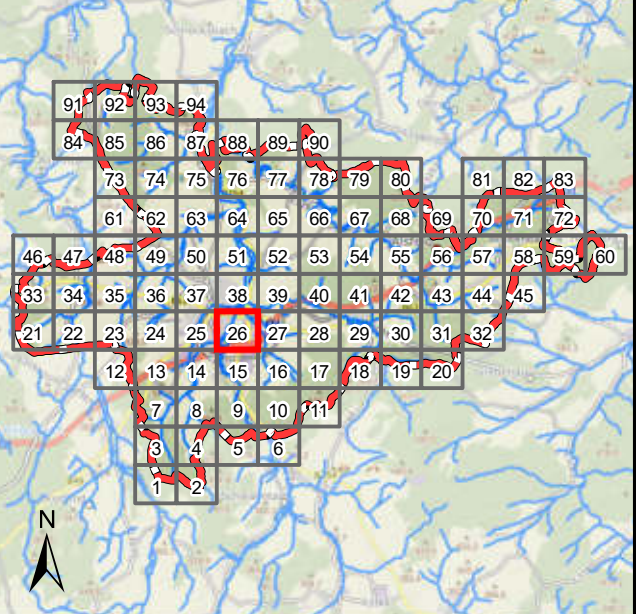
Datum:

Juli 2025

Blattschnitt:

25

Übersichtskarte



Legende

Überflutungsflächen / -tiefen (Starkregen)

- 0,03 - 0,05 m
- 0,05 - 0,10 m
- 0,10 - 0,25 m
- 0,25 - 0,50 m
- > 0,50 m
- Gesetzliches Überschwemmungsgebiet HQ100 (festgesetzt)
- Gesetzliches Überschwemmungsgebiet HQ100 (ungeprüft)

Grenzen

- Stadtgrenze
- Einzugsgebiete
- Fließgewässer



Datengrundlage: Hessische Verwaltung für Bodenmanagement und Geoinformation

Gefördert durch das Hessische Ministerium für Umwelt, Klimaschutz, Landwirtschaft und Verbraucherschutz (HMUKLV) aus dem Landesprogramm zur „Förderung von kommunalen Klimaschutz- und Klimaanpassungsprojekten sowie von kommunalen Informationsinitiativen“

Auftraggeber:

Der Magistrat der Stadt Alsfeld
Am Markt 1
36304 Alsfeld



Bearbeiter:

Andreas Blank
Ingenieurbüro für
Wasserbau und Wasserwirtschaft
Mühlhohle 2, 65205 Wiesbaden



Projekt:

**Starkregengefahrenkarten
für die Stadt Alsfeld**

Plandarstellung:

Starkregengefahrenkarten
Starkregenindex 4 / 5 von 12 - intensiver Starkregen

Maßstab:

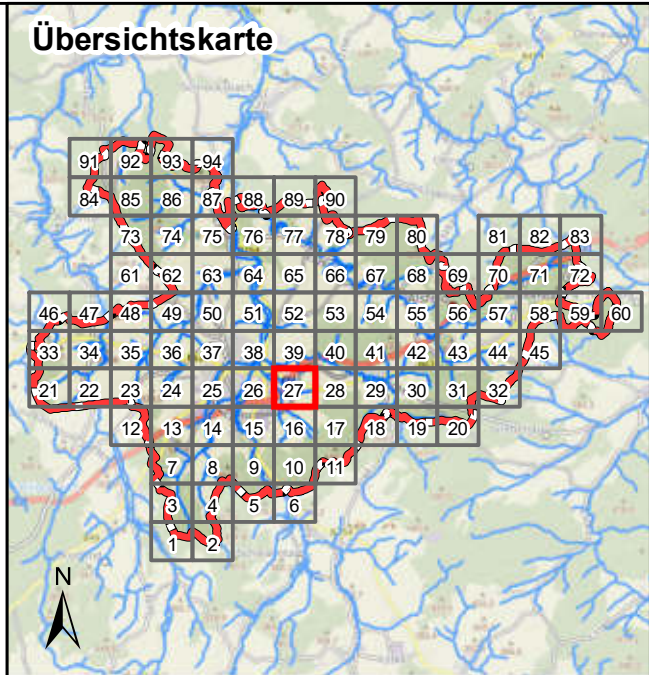
1 : 5.000

Datum:

Juli 2025

Blattschnitt:

26



Legende

Überflutungsflächen / -tiefen (Starkregen)

	0,03 - 0,05 m
	0,05 - 0,10 m
	0,10 - 0,25 m
	0,25 - 0,50 m
	> 0,50 m

Gesetzliches Überschwemmungsgebiet HQ100 (festgesetzt)

Gesetzliches Überschwemmungsgebiet HQ100 (ungeprüft)

Grenzen

Stadtgrenze

Einzugsgebiete

Fließgewässer

0 125 250 Meter

Datengrundlage: Hessische Verwaltung für Bodenmanagement und Geoinformation

Gefördert durch das Hessische Ministerium für Umwelt, Klimaschutz, Landwirtschaft und Verbraucherschutz (HMUKLV) aus dem Landesprogramm zur „Förderung von kommunalen Klimaschutz- und Klimaanpassungsprojekten sowie von kommunalen Informationsinitiativen“

Auftraggeber:

Der Magistrat der Stadt Alsfeld
Am Markt 1
36304 Alsfeld



Bearbeiter:

Andreas Blank
Ingenieurbüro für
Wasserbau und Wasserwirtschaft
Mühlhohle 2, 65205 Wiesbaden



Projekt:

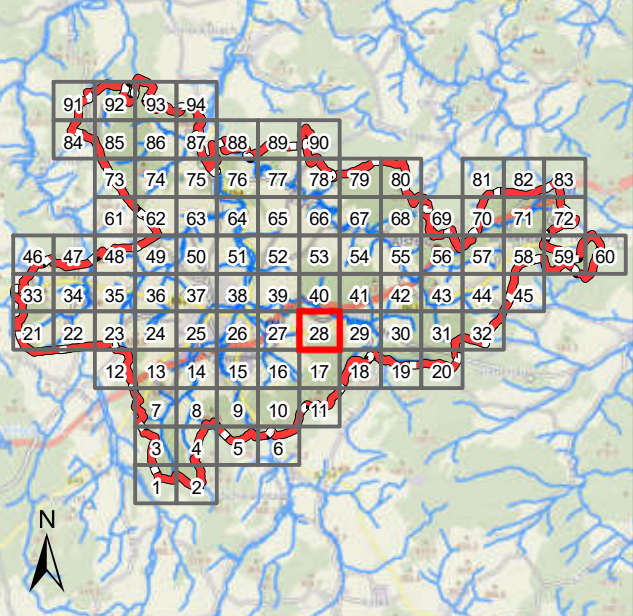
**Starkregengefahrenkarten
für die Stadt Alsfeld**

Plandarstellung:

Starkregengefahrenkarten
Starkregenindex 4 / 5 von 12 - intensiver Starkregen

Maßstab:	Datum:	Blattschnitt:
1 : 5.000	Juli 2025	27

Übersichtskarte



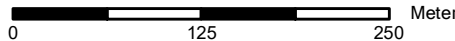
Legende

Überflutungsflächen / -tiefen (Starkregen)

- 0,03 - 0,05 m
- 0,05 - 0,10 m
- 0,10 - 0,25 m
- 0,25 - 0,50 m
- > 0,50 m
- Gesetzliches Überschwemmungsgebiet HQ100 (festgesetzt)
- Gesetzliches Überschwemmungsgebiet HQ100 (ungeprüft)

Grenzen

- Stadtgrenze
- Einzugsgebiete
- Fließgewässer



Datengrundlage: Hessische Verwaltung für Bodenmanagement und Geoinformation

Gefördert durch das Hessische Ministerium für Umwelt, Klimaschutz, Landwirtschaft und Verbraucherschutz (HMUKLV) aus dem Landesprogramm zur „Förderung von kommunalen Klimaschutz- und Klimaanpassungsprojekten sowie von kommunalen Informationsinitiativen“

Auftraggeber:

Der Magistrat der Stadt Alsfeld
Am Markt 1
36304 Alsfeld



Bearbeiter:

Andreas Blank
Ingenieurbüro für
Wasserbau und Wasserwirtschaft
Mühlhohle 2, 65205 Wiesbaden



Projekt:

**Starkregengefahrenkarten
für die Stadt Alsfeld**

Plandarstellung:

Starkregengefahrenkarten
Starkregenindex 4 / 5 von 12 - intensiver Starkregen

Maßstab:

1 : 5.000

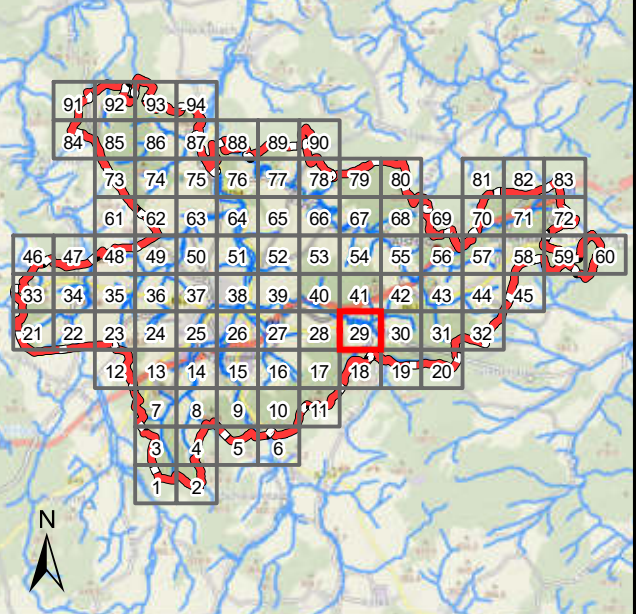
Datum:

Juli 2025

Blattschnitt:

28

Übersichtskarte



Legende

Überflutungsflächen / -tiefen (Starkregen)

- 0,03 - 0,05 m
- 0,05 - 0,10 m
- 0,10 - 0,25 m
- 0,25 - 0,50 m
- > 0,50 m
- Gesetzliches Überschwemmungsgebiet HQ100 (festgesetzt)
- Gesetzliches Überschwemmungsgebiet HQ100 (ungeprüft)

Grenzen

- Stadtgrenze
- Einzugsgebiete
- Fließgewässer



Datengrundlage: Hessische Verwaltung für Bodenmanagement und Geoinformation

Gefördert durch das Hessische Ministerium für Umwelt, Klimaschutz, Landwirtschaft und Verbraucherschutz (HMUKLV) aus dem Landesprogramm zur „Förderung von kommunalen Klimaschutz- und Klimaanpassungsprojekten sowie von kommunalen Informationsinitiativen“

Auftraggeber:

Der Magistrat der Stadt Alsfeld
Am Markt 1
36304 Alsfeld



Bearbeiter:

Andreas Blank
Ingenieurbüro für
Wasserbau und Wasserwirtschaft
Mühlhohle 2, 65205 Wiesbaden



Projekt:

**Starkregengefahrenkarten
für die Stadt Alsfeld**

Plandarstellung:

Starkregengefahrenkarten
Starkregenindex 4 / 5 von 12 - intensiver Starkregen

Maßstab:

1 : 5.000

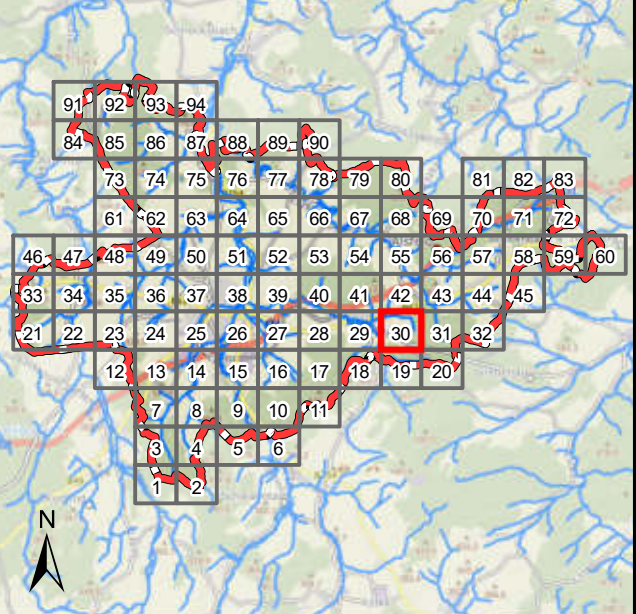
Datum:

Juli 2025

Blattschnitt:

29

Übersichtskarte



Legende

Überflutungsflächen / -tiefen (Starkregen)

- 0,03 - 0,05 m
- 0,05 - 0,10 m
- 0,10 - 0,25 m
- 0,25 - 0,50 m
- > 0,50 m
- Gesetzliches Überschwemmungsgebiet HQ100 (festgesetzt)
- Gesetzliches Überschwemmungsgebiet HQ100 (ungeprüft)

Grenzen

- Stadtgrenze
- Einzugsgebiete
- Fließgewässer



Datengrundlage: Hessische Verwaltung für Bodenmanagement und Geoinformation

Gefördert durch das Hessische Ministerium für Umwelt, Klimaschutz, Landwirtschaft und Verbraucherschutz (HMUKLV) aus dem Landesprogramm zur „Förderung von kommunalen Klimaschutz- und Klimaanpassungsprojekten sowie von kommunalen Informationsinitiativen“

Auftraggeber:

Der Magistrat der Stadt Alsfeld
Am Markt 1
36304 Alsfeld



Bearbeiter:

Andreas Blank
Ingenieurbüro für
Wasserbau und Wasserwirtschaft
Mühlhohle 2, 65205 Wiesbaden



Projekt:

**Starkregengefahrenkarten
für die Stadt Alsfeld**

Plandarstellung:

Starkregengefahrenkarten
Starkregenindex 4 / 5 von 12 - intensiver Starkregen

Maßstab:

1 : 5.000

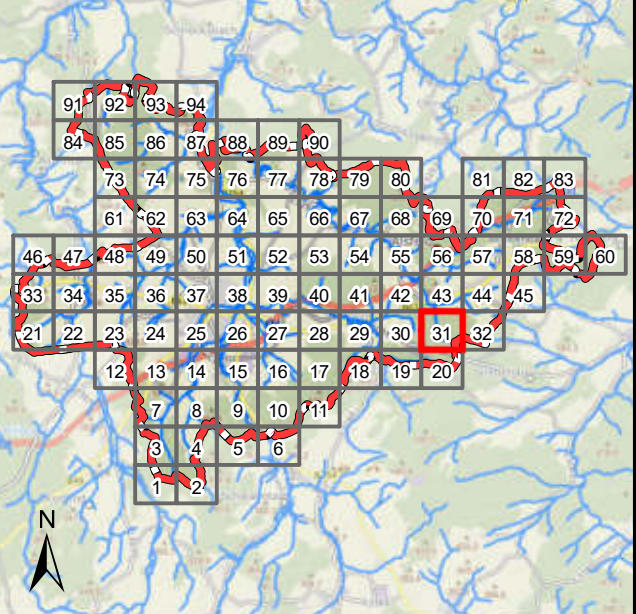
Datum:

Juli 2025

Blattschnitt:

30

Übersichtskarte



Legende

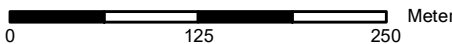
Überflutungsflächen / -tiefen (Starkregen)

- 0,03 - 0,05 m
- 0,05 - 0,10 m
- 0,10 - 0,25 m
- 0,25 - 0,50 m
- > 0,50 m

- Gesetzliches Überschwemmungsgebiet HQ100 (festgesetzt)
- Gesetzliches Überschwemmungsgebiet HQ100 (ungeprüft)

Grenzen

- Stadtgrenze
- Einzugsgebiete
- Fließgewässer



Datengrundlage: Hessische Verwaltung für Bodenmanagement und Geoinformation

Gefördert durch das Hessische Ministerium für Umwelt, Klimaschutz, Landwirtschaft und Verbraucherschutz (HMUKLV) aus dem Landesprogramm zur „Förderung von kommunalen Klimaschutz- und Klimaanpassungsprojekten sowie von kommunalen Informationsinitiativen“

Auftraggeber:

Der Magistrat der Stadt Alsfeld
Am Markt 1
36304 Alsfeld



Bearbeiter:

Andreas Blank
Ingenieurbüro für
Wasserbau und Wasserwirtschaft
Mühlhohle 2, 65205 Wiesbaden



Projekt:

**Starkregengefahrenkarten
für die Stadt Alsfeld**

Plandarstellung:

Starkregengefahrenkarten
Starkregenindex 4 / 5 von 12 - intensiver Starkregen

Maßstab:

1 : 5.000

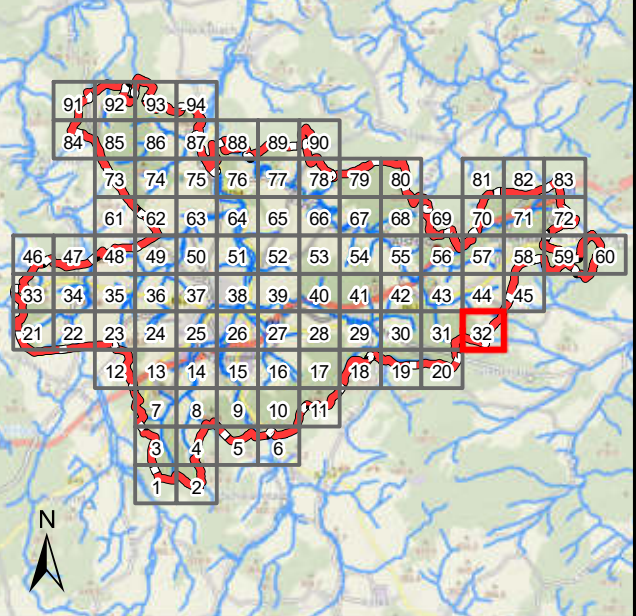
Datum:

Juli 2025

Blattschnitt:

31

Übersichtskarte



Legende

Überflutungsflächen / -tiefen (Starkregen)

- 0,03 - 0,05 m
- 0,05 - 0,10 m
- 0,10 - 0,25 m
- 0,25 - 0,50 m
- > 0,50 m
- Gesetzliches Überschwemmungsgebiet HQ100 (festgesetzt)
- Gesetzliches Überschwemmungsgebiet HQ100 (ungeprüft)

Grenzen

- Stadtgrenze
- Einzugsgebiete
- Fließgewässer



Datengrundlage: Hessische Verwaltung für Bodenmanagement und Geoinformation

Gefördert durch das Hessische Ministerium für Umwelt, Klimaschutz, Landwirtschaft und Verbraucherschutz (HMUKLV) aus dem Landesprogramm zur „Förderung von kommunalen Klimaschutz- und Klimaanpassungsprojekten sowie von kommunalen Informationsinitiativen“

Auftraggeber:

Der Magistrat der Stadt Alsfeld
Am Markt 1
36304 Alsfeld



Bearbeiter:

Andreas Blank
Ingenieurbüro für
Wasserbau und Wasserwirtschaft
Mühlhohle 2, 65205 Wiesbaden



Projekt:

**Starkregengefahrenkarten
für die Stadt Alsfeld**

Plandarstellung:

Starkregengefahrenkarten
Starkregenindex 4 / 5 von 12 - intensiver Starkregen

Maßstab:

1 : 5.000

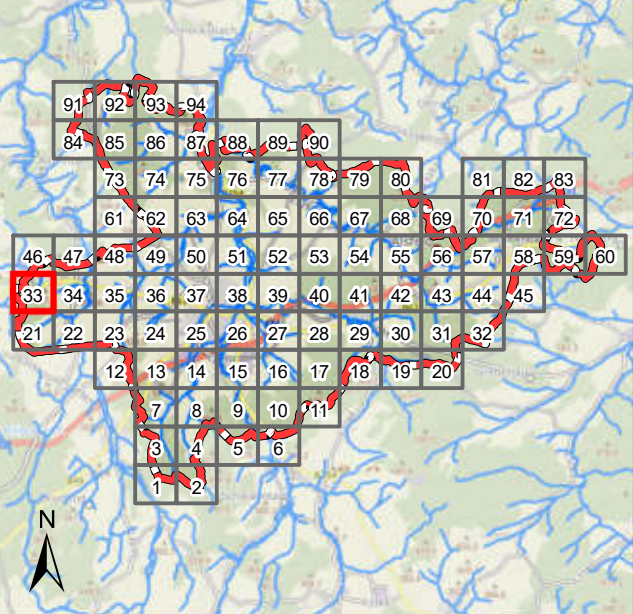
Datum:

Juli 2025

Blattschnitt:

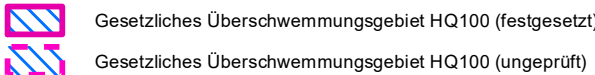

32

Übersichtskarte

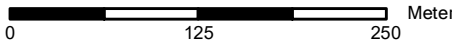
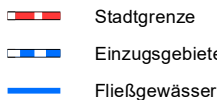


Legende

Überflutungsflächen / -tiefen (Starkregen)



Grenzen



Datengrundlage: Hessische Verwaltung für Bodenmanagement und Geoinformation

Gefördert durch das Hessische Ministerium für Umwelt, Klimaschutz, Landwirtschaft und Verbraucherschutz (HMUKLV) aus dem Landesprogramm zur „Förderung von kommunalen Klimaschutz- und Klimaanpassungsprojekten sowie von kommunalen Informationsinitiativen“

Auftraggeber:

Der Magistrat der Stadt Alsfeld
Am Markt 1
36304 Alsfeld



Bearbeiter:

Andreas Blank
Ingenieurbüro für
Wasserbau und Wasserwirtschaft
Mühlhohle 2, 65205 Wiesbaden



Projekt:

**Starkregengefahrenkarten
für die Stadt Alsfeld**

Plandarstellung:

Starkregengefahrenkarten
Starkregenindex 4 / 5 von 12 - intensiver Starkregen

Maßstab:

1 : 5.000

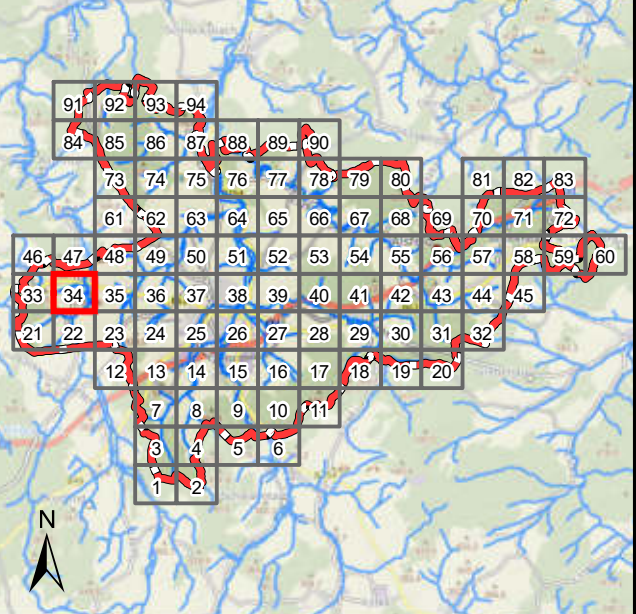
Datum:

Juli 2025

Blattschnitt:

33

Übersichtskarte



Legende

Überflutungsflächen / -tiefen (Starkregen)

- 0,03 - 0,05 m
- 0,05 - 0,10 m
- 0,10 - 0,25 m
- 0,25 - 0,50 m
- > 0,50 m
- Gesetzliches Überschwemmungsgebiet HQ100 (festgesetzt)
- Gesetzliches Überschwemmungsgebiet HQ100 (ungeprüft)

Grenzen

- Stadtgrenze
- Einzugsgebiete
- Fließgewässer



Datengrundlage: Hessische Verwaltung für Bodenmanagement und Geoinformation

Gefördert durch das Hessische Ministerium für Umwelt, Klimaschutz, Landwirtschaft und Verbraucherschutz (HMUKLV) aus dem Landesprogramm zur „Förderung von kommunalen Klimaschutz- und Klimaanpassungsprojekten sowie von kommunalen Informationsinitiativen“

Auftraggeber:

Der Magistrat der Stadt Alsfeld
Am Markt 1
36304 Alsfeld



Bearbeiter:

Andreas Blank
Ingenieurbüro für
Wasserbau und Wasserwirtschaft
Mühlhohle 2, 65205 Wiesbaden



Projekt:

**Starkregengefahrenkarten
für die Stadt Alsfeld**

Plandarstellung:

Starkregengefahrenkarten
Starkregenindex 4 / 5 von 12 - intensiver Starkregen

Maßstab:

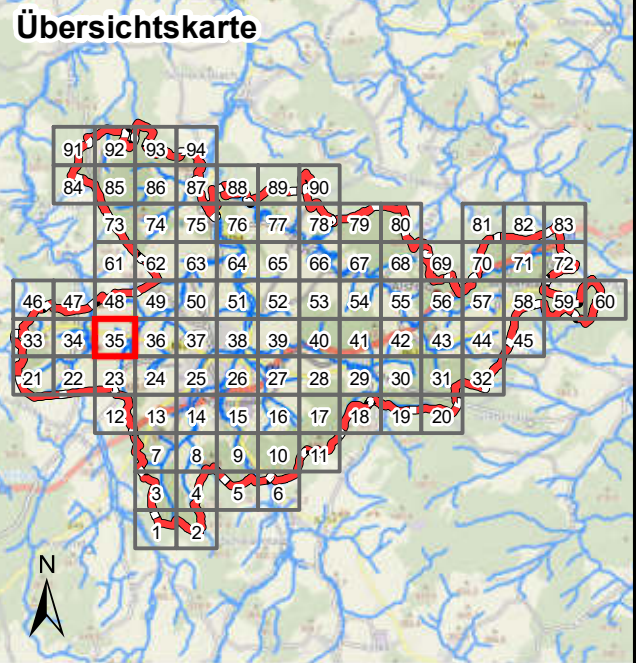
1 : 5.000

Datum:

Juli 2025

Blattschnitt:

34



Legende

- Überflutungsflächen / -tiefen (Starkregen)**
- 0,03 - 0,05 m
 - 0,05 - 0,10 m
 - 0,10 - 0,25 m
 - 0,25 - 0,50 m
 - > 0,50 m
- Gesetzliches Überschwemmungsgebiet HQ100 (festgesetzt)
- Gesetzliches Überschwemmungsgebiet HQ100 (ungeprüft)

Grenzen

- Stadtgrenze
- Einzugsgebiete
- Fließgewässer



Datengrundlage: Hessische Verwaltung für Bodenmanagement und Geoinformation

Gefördert durch das Hessische Ministerium für Umwelt, Klimaschutz, Landwirtschaft und Verbraucherschutz (HMUKLV) aus dem Landesprogramm zur „Förderung von kommunalen Klimaschutz- und Klimaanpassungsprojekten sowie von kommunalen Informationsinitiativen“

Auftraggeber:

Der Magistrat der Stadt Alsfeld
Am Markt 1
36304 Alsfeld



Bearbeiter:

Andreas Blank
Ingenieurbüro für
Wasserbau und Wasserwirtschaft
Mühlhohle 2, 65205 Wiesbaden



Projekt:

**Starkregengefahrenkarten
für die Stadt Alsfeld**

Plandarstellung:

Starkregengefahrenkarten
Starkregenindex 4 / 5 von 12 - intensiver Starkregen

Maßstab:

Datum:

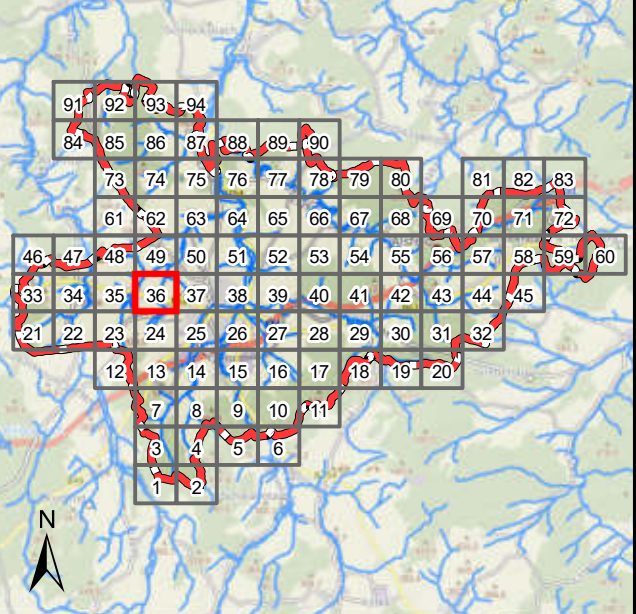
Blattschnitt:

1 : 5.000

Juli 2025

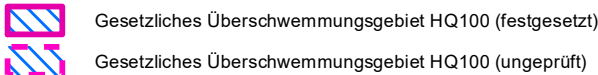

35

Übersichtskarte

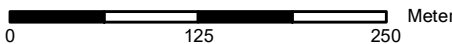
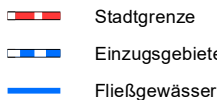


Legende

Überflutungsflächen / -tiefen (Starkregen)



Grenzen



Datengrundlage: Hessische Verwaltung für Bodenmanagement und Geoinformation

Gefördert durch das Hessische Ministerium für Umwelt, Klimaschutz, Landwirtschaft und Verbraucherschutz (HMUKLV) aus dem Landesprogramm zur „Förderung von kommunalen Klimaschutz- und Klimaanpassungsprojekten sowie von kommunalen Informationsinitiativen“

Auftraggeber:

Der Magistrat der Stadt Alsfeld
Am Markt 1
36304 Alsfeld



Bearbeiter:

Andreas Blank
Ingenieurbüro für
Wasserbau und Wasserwirtschaft
Mühlhohle 2, 65205 Wiesbaden



Projekt:

**Starkregengefahrenkarten
für die Stadt Alsfeld**

Plandarstellung:

Starkregengefahrenkarten
Starkregenindex 4 / 5 von 12 - intensiver Starkregen

Maßstab:

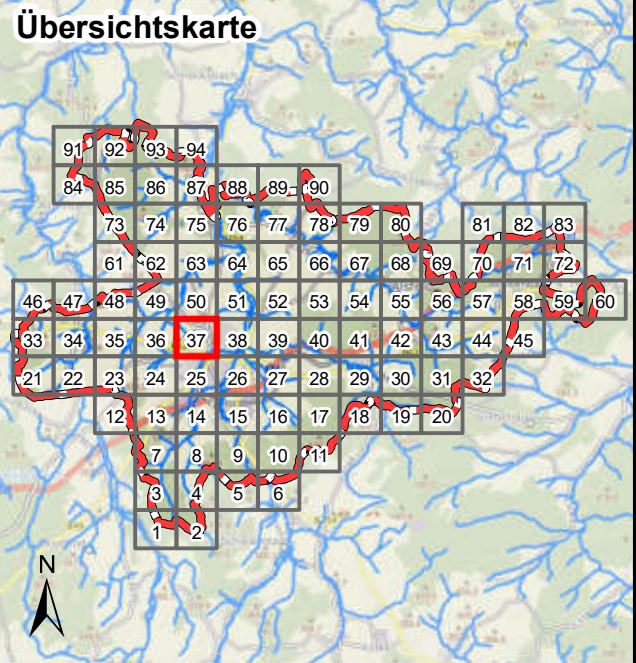
1 : 5.000

Datum:

Juli 2025

Blattschnitt:

36

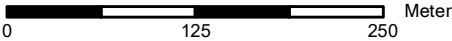


Legende

- Überflutungsflächen / -tiefen (Starkregen)**
- 0,03 - 0,05 m
 - 0,05 - 0,10 m
 - 0,10 - 0,25 m
 - 0,25 - 0,50 m
 - > 0,50 m
- Gesetzliches Überschwemmungsgebiet HQ100 (festgesetzt)
- Gesetzliches Überschwemmungsgebiet HQ100 (ungeprüft)

Grenzen

- Stadtgrenze
- Einzugsgebiete
- Fließgewässer



Datengrundlage: Hessische Verwaltung für Bodenmanagement und Geoinformation

Gefördert durch das Hessische Ministerium für Umwelt, Klimaschutz, Landwirtschaft und Verbraucherschutz (HMUKLV) aus dem Landesprogramm zur „Förderung von kommunalen Klimaschutz- und Klimaanpassungsprojekten sowie von kommunalen Informationsinitiativen“

Auftraggeber:

Der Magistrat der Stadt Alsfeld
Am Markt 1
36304 Alsfeld



Bearbeiter:

Andreas Blank
Ingenieurbüro für
Wasserbau und Wasserwirtschaft
Mühlhohle 2, 65205 Wiesbaden



Projekt:

**Starkregengefahrenkarten
für die Stadt Alsfeld**

Plandarstellung:

Starkregengefahrenkarten
Starkregenindex 4 / 5 von 12 - intensiver Starkregen

Maßstab:

Datum:

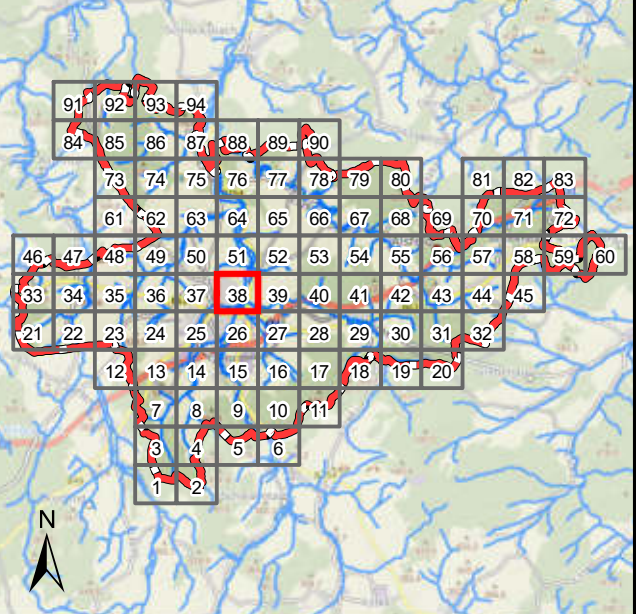
Blattschnitt:

1 : 5.000

Juli 2025

37

Übersichtskarte




Legende

Überflutungsflächen / -tiefen (Starkregen)

- 0,03 - 0,05 m
- 0,05 - 0,10 m
- 0,10 - 0,25 m
- 0,25 - 0,50 m
- > 0,50 m
- Gesetzliches Überschwemmungsgebiet HQ100 (festgesetzt)
- Gesetzliches Überschwemmungsgebiet HQ100 (ungeprüft)

Grenzen

- Stadtgrenze
- Einzugsgebiete
- Fließgewässer



Datengrundlage: Hessische Verwaltung für Bodenmanagement und Geoinformation

Gefördert durch das Hessische Ministerium für Umwelt, Klimaschutz, Landwirtschaft und Verbraucherschutz (HMUKLV) aus dem Landesprogramm zur „Förderung von kommunalen Klimaschutz- und Klimaanpassungsprojekten sowie von kommunalen Informationsinitiativen“

Auftraggeber:

Der Magistrat der Stadt Alsfeld
Am Markt 1
36304 Alsfeld



Bearbeiter:

Andreas Blank
Ingenieurbüro für
Wasserbau und Wasserwirtschaft
Mühlhohle 2, 65205 Wiesbaden



Projekt:

**Starkregengefahrenkarten
für die Stadt Alsfeld**

Plandarstellung:

Starkregengefahrenkarten
Starkregenindex 4 / 5 von 12 - intensiver Starkregen

Maßstab:

Datum:

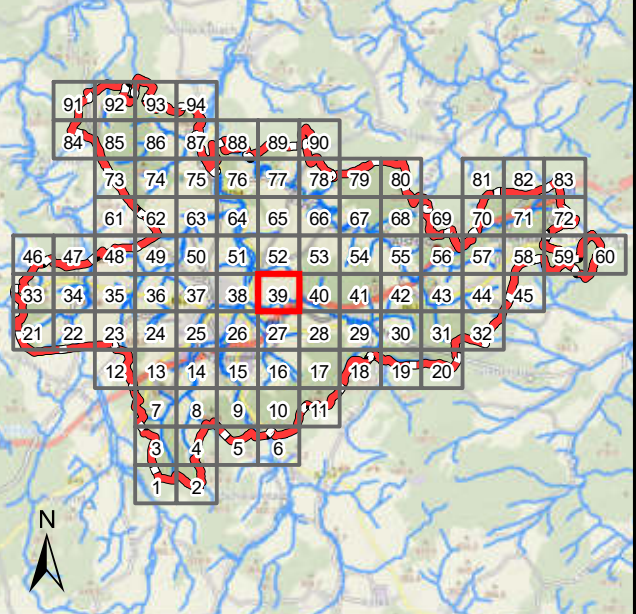
Blattschnitt:

1 : 5.000

Juli 2025

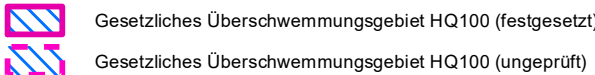

38

Übersichtskarte

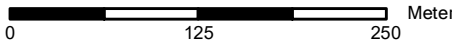
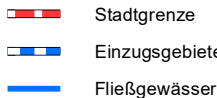


Legende

Überflutungsflächen / -tiefen (Starkregen)



Grenzen



Datengrundlage: Hessische Verwaltung für Bodenmanagement und Geoinformation

Gefördert durch das Hessische Ministerium für Umwelt, Klimaschutz, Landwirtschaft und Verbraucherschutz (HMUKLV) aus dem Landesprogramm zur „Förderung von kommunalen Klimaschutz- und Klimaanpassungsprojekten sowie von kommunalen Informationsinitiativen“

Auftraggeber:

Der Magistrat der Stadt Alsfeld
Am Markt 1
36304 Alsfeld



Bearbeiter:

Andreas Blank
Ingenieurbüro für
Wasserbau und Wasserwirtschaft
Mühlhohle 2, 65205 Wiesbaden



Projekt:

**Starkregengefahrenkarten
für die Stadt Alsfeld**

Plandarstellung:

Starkregengefahrenkarten
Starkregenindex 4 / 5 von 12 - intensiver Starkregen

Maßstab:

1 : 5.000

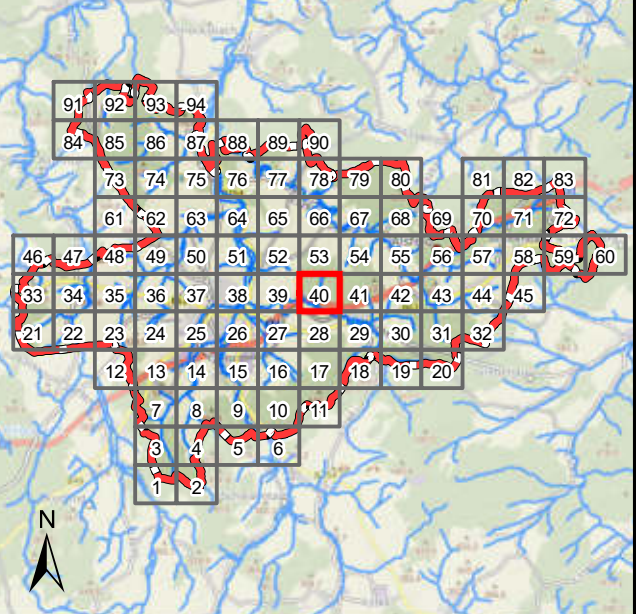
Datum:

Juli 2025

Blattschnitt:

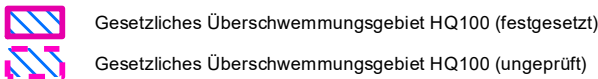

39

Übersichtskarte

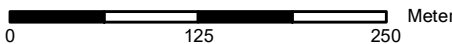
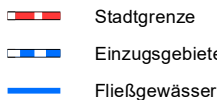


Legende

Überflutungsflächen / -tiefen (Starkregen)



Grenzen



Datengrundlage: Hessische Verwaltung für Bodenmanagement und Geoinformation

Gefördert durch das Hessische Ministerium für Umwelt, Klimaschutz, Landwirtschaft und Verbraucherschutz (HMUKLV) aus dem Landesprogramm zur „Förderung von kommunalen Klimaschutz- und Klimaanpassungsprojekten sowie von kommunalen Informationsinitiativen“

Auftraggeber:

Der Magistrat der Stadt Alsfeld
Am Markt 1
36304 Alsfeld



Bearbeiter:

Andreas Blank
Ingenieurbüro für
Wasserbau und Wasserwirtschaft
Mühlhohle 2, 65205 Wiesbaden



Projekt:

**Starkregengefahrenkarten
für die Stadt Alsfeld**

Plandarstellung:

Starkregengefahrenkarten
Starkregenindex 4 / 5 von 12 - intensiver Starkregen

Maßstab:

1 : 5.000

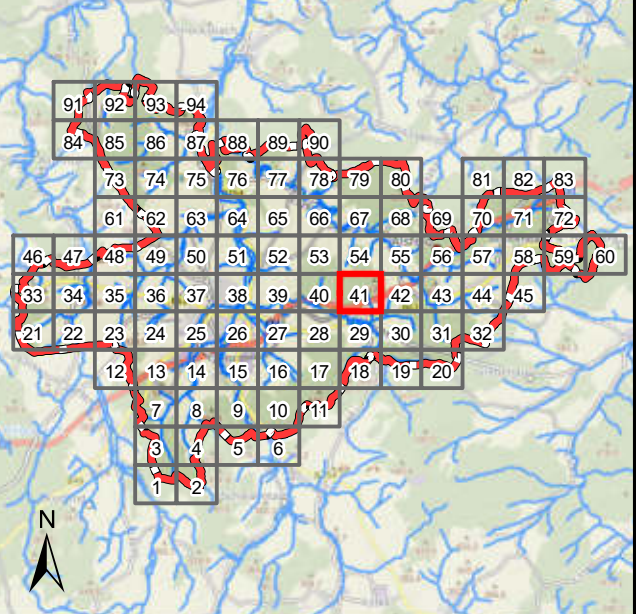
Datum:

Juli 2025

Blattschnitt:

40

Übersichtskarte



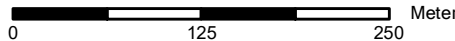
Legende

Überflutungsflächen / -tiefen (Starkregen)

- 0,03 - 0,05 m
- 0,05 - 0,10 m
- 0,10 - 0,25 m
- 0,25 - 0,50 m
- > 0,50 m
- Gesetzliches Überschwemmungsgebiet HQ100 (festgesetzt)
- Gesetzliches Überschwemmungsgebiet HQ100 (ungeprüft)

Grenzen

- Stadtgrenze
- Einzugsgebiete
- Fließgewässer



Datengrundlage: Hessische Verwaltung für Bodenmanagement und Geoinformation

Gefördert durch das Hessische Ministerium für Umwelt, Klimaschutz, Landwirtschaft und Verbraucherschutz (HMUKLV) aus dem Landesprogramm zur „Förderung von kommunalen Klimaschutz- und Klimaanpassungsprojekten sowie von kommunalen Informationsinitiativen“

Auftraggeber:

Der Magistrat der Stadt Alsfeld
Am Markt 1
36304 Alsfeld



Bearbeiter:

Andreas Blank
Ingenieurbüro für
Wasserbau und Wasserwirtschaft
Mühlhohle 2, 65205 Wiesbaden



Projekt:

**Starkregengefahrenkarten
für die Stadt Alsfeld**

Plandarstellung:

Starkregengefahrenkarten
Starkregenindex 4 / 5 von 12 - intensiver Starkregen

Maßstab:

Datum:

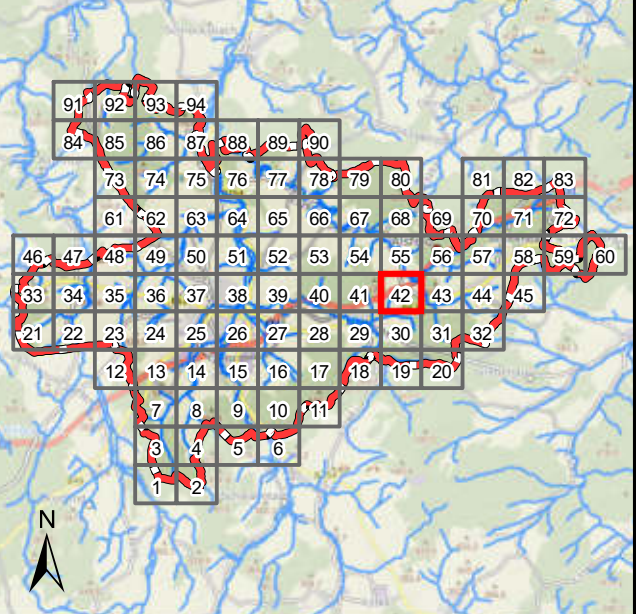
Blattschnitt:

1 : 5.000

Juli 2025

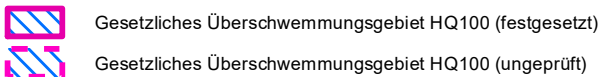

41

Übersichtskarte



Legende

Überflutungsflächen / -tiefen (Starkregen)



Grenzen



Datengrundlage: Hessische Verwaltung für Bodenmanagement und Geoinformation

Gefördert durch das Hessische Ministerium für Umwelt, Klimaschutz, Landwirtschaft und Verbraucherschutz (HMUKLV) aus dem Landesprogramm zur „Förderung von kommunalen Klimaschutz- und Klimaanpassungsprojekten sowie von kommunalen Informationsinitiativen“

Auftraggeber:

Der Magistrat der Stadt Alsfeld
Am Markt 1
36304 Alsfeld



Bearbeiter:

Andreas Blank
Ingenieurbüro für
Wasserbau und Wasserwirtschaft
Mühlhohle 2, 65205 Wiesbaden



Projekt:

**Starkregengefahrenkarten
für die Stadt Alsfeld**

Plandarstellung:

Starkregengefahrenkarten
Starkregenindex 4 / 5 von 12 - intensiver Starkregen

Maßstab:

1 : 5.000

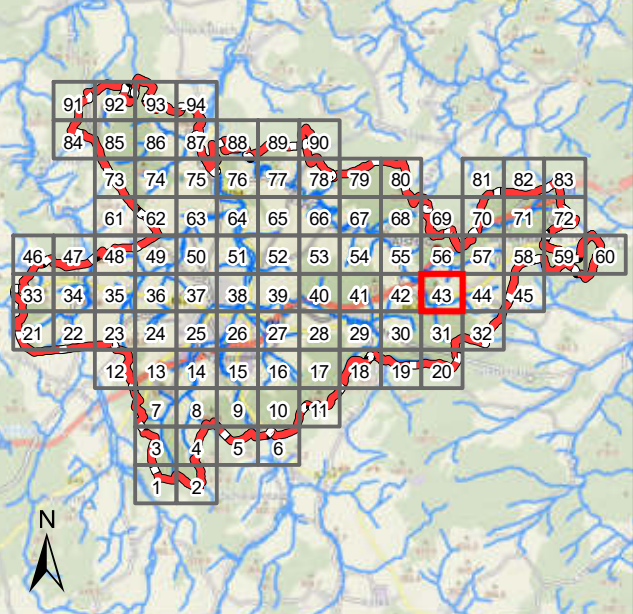
Datum:

Juli 2025

Blattschnitt:

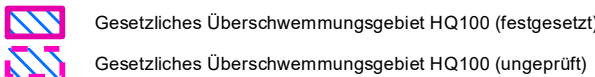

42

Übersichtskarte

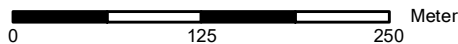


Legende

Überflutungsflächen / -tiefen (Starkregen)



Grenzen



Datengrundlage: Hessische Verwaltung für Bodenmanagement und Geoinformation

Gefördert durch das Hessische Ministerium für Umwelt, Klimaschutz, Landwirtschaft und Verbraucherschutz (HMUKLV) aus dem Landesprogramm zur „Förderung von kommunalen Klimaschutz- und Klimaanpassungsprojekten sowie von kommunalen Informationsinitiativen“

Auftraggeber:

Der Magistrat der Stadt Alsfeld
Am Markt 1
36304 Alsfeld



Bearbeiter:

Andreas Blank
Ingenieurbüro für
Wasserbau und Wasserwirtschaft
Mühlhohle 2, 65205 Wiesbaden



Projekt:

**Starkregengefahrenkarten
für die Stadt Alsfeld**

Plandarstellung:

Starkregengefahrenkarten
Starkregenindex 4 / 5 von 12 - intensiver Starkregen

Maßstab:

1 : 5.000

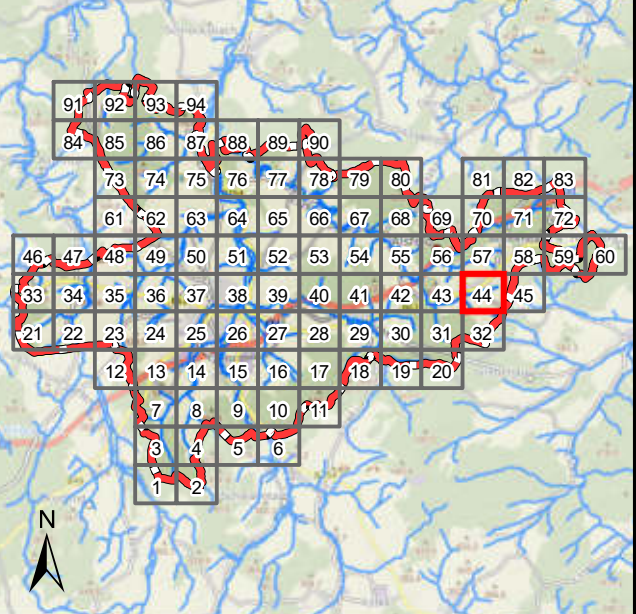
Datum:

Juli 2025

Blattschnitt:

43

Übersichtskarte



Legende

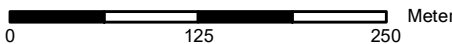
Überflutungsflächen / -tiefen (Starkregen)

- 0,03 - 0,05 m
- 0,05 - 0,10 m
- 0,10 - 0,25 m
- 0,25 - 0,50 m
- > 0,50 m

- Gesetzliches Überschwemmungsgebiet HQ100 (festgesetzt)
- Gesetzliches Überschwemmungsgebiet HQ100 (ungeprüft)

Grenzen

- Stadtgrenze
- Einzugsgebiete
- Fließgewässer



Datengrundlage: Hessische Verwaltung für Bodenmanagement und Geoinformation

Gefördert durch das Hessische Ministerium für Umwelt, Klimaschutz, Landwirtschaft und Verbraucherschutz (HMUKLV) aus dem Landesprogramm zur „Förderung von kommunalen Klimaschutz- und Klimaanpassungsprojekten sowie von kommunalen Informationsinitiativen“

Auftraggeber:

Der Magistrat der Stadt Alsfeld
Am Markt 1
36304 Alsfeld



Bearbeiter:

Andreas Blank
Ingenieurbüro für
Wasserbau und Wasserwirtschaft
Mühlhohle 2, 65205 Wiesbaden



Projekt:

**Starkregengefahrenkarten
für die Stadt Alsfeld**

Plandarstellung:

Starkregengefahrenkarten
Starkregenindex 4 / 5 von 12 - intensiver Starkregen

Maßstab:

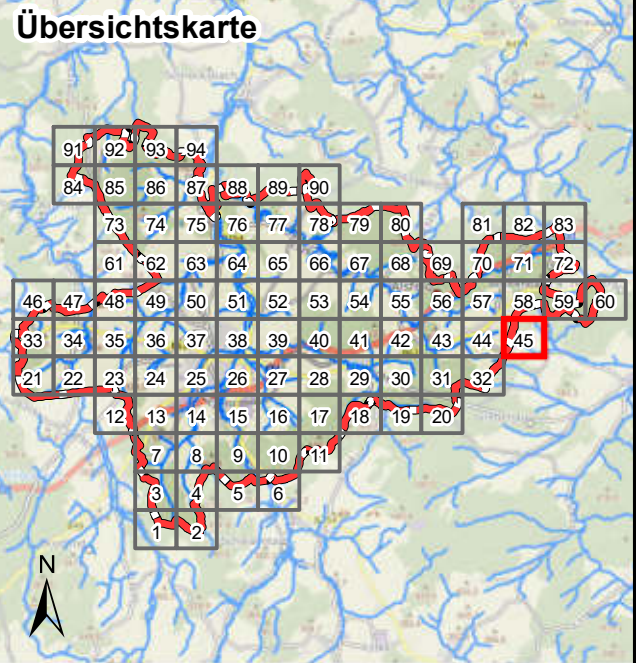
1 : 5.000

Datum:

Juli 2025

Blattschnitt:

44



Legende

- Überflutungsflächen / -tiefen (Starkregen)**
- 0,03 - 0,05 m
 - 0,05 - 0,10 m
 - 0,10 - 0,25 m
 - 0,25 - 0,50 m
 - > 0,50 m
- Gesetzliches Überschwemmungsgebiet HQ100 (festgesetzt)
- Gesetzliches Überschwemmungsgebiet HQ100 (ungeprüft)

Grenzen

- Stadtgrenze
- Einzugsgebiete
- Fließgewässer



Datengrundlage: Hessische Verwaltung für Bodenmanagement und Geoinformation

Gefördert durch das Hessische Ministerium für Umwelt, Klimaschutz, Landwirtschaft und Verbraucherschutz (HMUKLV) aus dem Landesprogramm zur „Förderung von kommunalen Klimaschutz- und Klimaanpassungsprojekten sowie von kommunalen Informationsinitiativen“

Auftraggeber:

Der Magistrat der Stadt Alsfeld
Am Markt 1
36304 Alsfeld



Bearbeiter:

Andreas Blank
Ingenieurbüro für
Wasserbau und Wasserwirtschaft
Mühlhohle 2, 65205 Wiesbaden



Projekt:

**Starkregengefahrenkarten
für die Stadt Alsfeld**

Plandarstellung:

Starkregengefahrenkarten
Starkregenindex 4 / 5 von 12 - intensiver Starkregen

Maßstab:

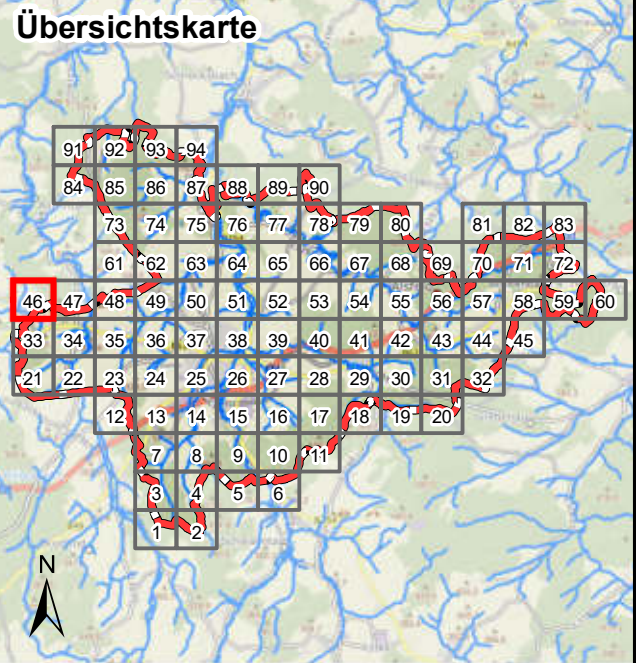
Datum:

Blattschnitt:

1 : 5.000

Juli 2025

45



Legende

- Überflutungsflächen / -tiefen (Starkregen)**
- 0,03 - 0,05 m
 - 0,05 - 0,10 m
 - 0,10 - 0,25 m
 - 0,25 - 0,50 m
 - > 0,50 m
- Gesetzliches Überschwemmungsgebiet HQ100 (festgesetzt)
- Gesetzliches Überschwemmungsgebiet HQ100 (ungeprüft)

Grenzen

- Stadtgrenze
- Einzugsgebiete
- Fließgewässer



Datengrundlage: Hessische Verwaltung für Bodenmanagement und Geoinformation

Gefördert durch das Hessische Ministerium für Umwelt, Klimaschutz, Landwirtschaft und Verbraucherschutz (HMUKLV) aus dem Landesprogramm zur „Förderung von kommunalen Klimaschutz- und Klimaanpassungsprojekten sowie von kommunalen Informationsinitiativen“

Auftraggeber:

Der Magistrat der Stadt Alsfeld
Am Markt 1
36304 Alsfeld



Bearbeiter:

Andreas Blank
Ingenieurbüro für
Wasserbau und Wasserwirtschaft
Mühlhohle 2, 65205 Wiesbaden



Projekt:

**Starkregengefahrenkarten
für die Stadt Alsfeld**

Plandarstellung:

Starkregengefahrenkarten
Starkregenindex 4 / 5 von 12 - intensiver Starkregen

Maßstab:

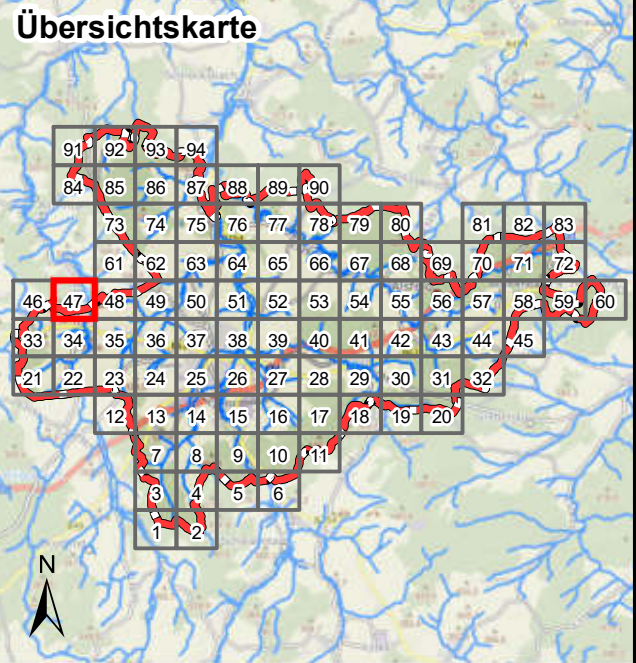
Datum:

Blattschnitt:

1 : 5.000

Juli 2025

46



Legende

- Überflutungsflächen / -tiefen (Starkregen)**
- 0,03 - 0,05 m
 - 0,05 - 0,10 m
 - 0,10 - 0,25 m
 - 0,25 - 0,50 m
 - > 0,50 m
- Gesetzliches Überschwemmungsgebiet HQ100 (festgesetzt)
- Gesetzliches Überschwemmungsgebiet HQ100 (ungeprüft)

Grenzen

- Stadtgrenze
- Einzugsgebiete
- Fließgewässer



Datengrundlage: Hessische Verwaltung für Bodenmanagement und Geoinformation

Gefördert durch das Hessische Ministerium für Umwelt, Klimaschutz, Landwirtschaft und Verbraucherschutz (HMUKLV) aus dem Landesprogramm zur „Förderung von kommunalen Klimaschutz- und Klimaanpassungsprojekten sowie von kommunalen Informationsinitiativen“

Auftraggeber:

Der Magistrat der Stadt Alsfeld
Am Markt 1
36304 Alsfeld



Bearbeiter:

Andreas Blank
Ingenieurbüro für
Wasserbau und Wasserwirtschaft
Mühlhohle 2, 65205 Wiesbaden



Projekt:

**Starkregengefahrenkarten
für die Stadt Alsfeld**

Plandarstellung:

Starkregengefahrenkarten
Starkregenindex 4 / 5 von 12 - intensiver Starkregen

Maßstab:

Datum:

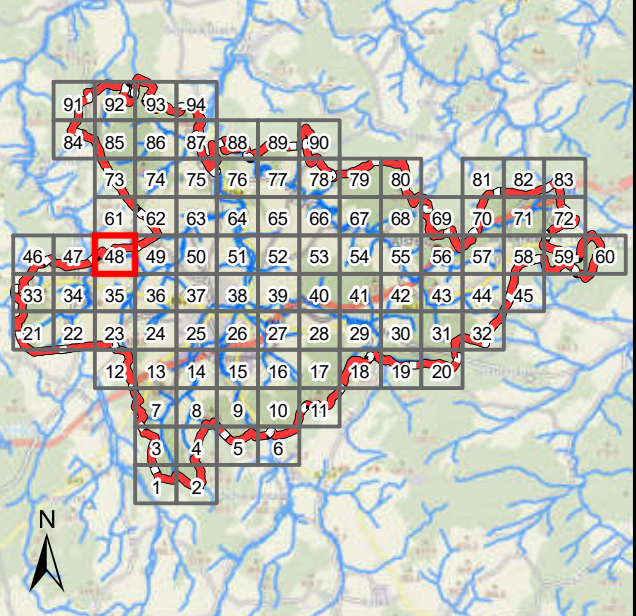
Blattschnitt:

1 : 5.000

Juli 2025

47

Übersichtskarte



Legende

Überflutungsflächen / -tiefen (Starkregen)

- 0,03 - 0,05 m
- 0,05 - 0,10 m
- 0,10 - 0,25 m
- 0,25 - 0,50 m
- > 0,50 m
- Gesetzliches Überschwemmungsgebiet HQ100 (festgesetzt)
- Gesetzliches Überschwemmungsgebiet HQ100 (ungeprüft)

Grenzen

- Stadtgrenze
- Einzugsgebiete
- Fließgewässer



Datengrundlage: Hessische Verwaltung für Bodenmanagement und Geoinformation

Gefördert durch das Hessische Ministerium für Umwelt, Klimaschutz, Landwirtschaft und Verbraucherschutz (HMUKLV) aus dem Landesprogramm zur „Förderung von kommunalen Klimaschutz- und Klimaanpassungsprojekten sowie von kommunalen Informationsinitiativen“

Auftraggeber:

Der Magistrat der Stadt Alsfeld
Am Markt 1
36304 Alsfeld



Bearbeiter:

Andreas Blank
Ingenieurbüro für
Wasserbau und Wasserwirtschaft
Mühlhohle 2, 65205 Wiesbaden



Projekt:

**Starkregengefahrenkarten
für die Stadt Alsfeld**

Plandarstellung:

Starkregengefahrenkarten
Starkregenindex 4 / 5 von 12 - intensiver Starkregen

Maßstab:

1 : 5.000

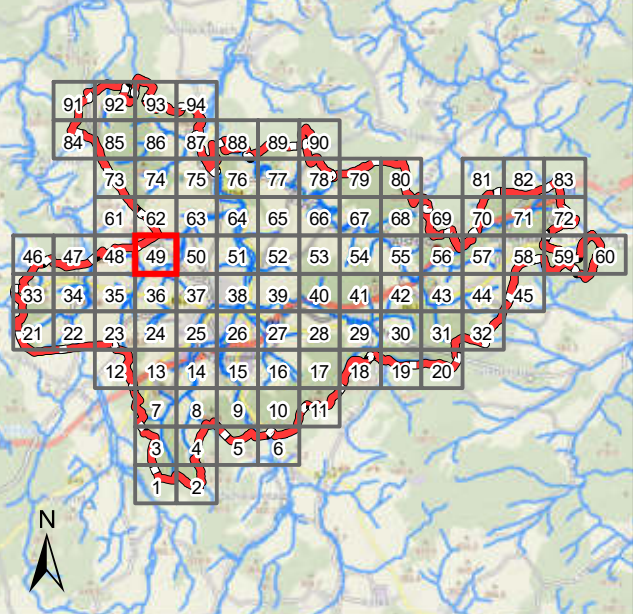
Datum:

Juli 2025

Blattschnitt:

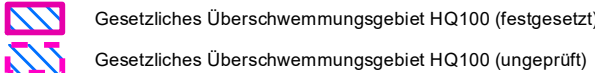

48

Übersichtskarte



Legende

Überflutungsflächen / -tiefen (Starkregen)



Grenzen



Datengrundlage: Hessische Verwaltung für Bodenmanagement und Geoinformation

Gefördert durch das Hessische Ministerium für Umwelt, Klimaschutz, Landwirtschaft und Verbraucherschutz (HMUKLV) aus dem Landesprogramm zur „Förderung von kommunalen Klimaschutz- und Klimaanpassungsprojekten sowie von kommunalen Informationsinitiativen“

Auftraggeber:

Der Magistrat der Stadt Alsfeld
Am Markt 1
36304 Alsfeld



Bearbeiter:

Andreas Blank
Ingenieurbüro für
Wasserbau und Wasserwirtschaft
Mühlhohle 2, 65205 Wiesbaden



Projekt:

**Starkregengefahrenkarten
für die Stadt Alsfeld**

Plandarstellung:

Starkregengefahrenkarten
Starkregenindex 4 / 5 von 12 - intensiver Starkregen

Maßstab:

1 : 5.000

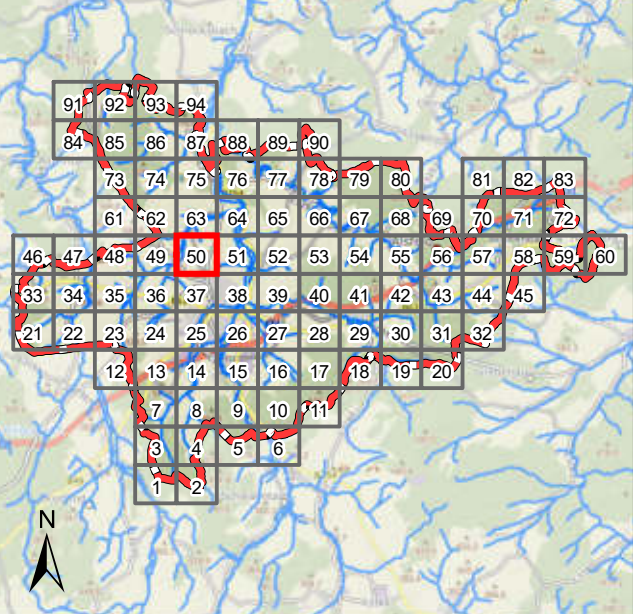
Datum:

Juli 2025

Blattschnitt:

49

Übersichtskarte



Legende

Überflutungsflächen / -tiefen (Starkregen)

- 0,03 - 0,05 m
- 0,05 - 0,10 m
- 0,10 - 0,25 m
- 0,25 - 0,50 m
- > 0,50 m

- Gesetzliches Überschwemmungsgebiet HQ100 (festgesetzt)
- Gesetzliches Überschwemmungsgebiet HQ100 (ungeprüft)

Grenzen

- Stadtgrenze
- Einzugsgebiete
- Fließgewässer



Datengrundlage: Hessische Verwaltung für Bodenmanagement und Geoinformation

Gefördert durch das Hessische Ministerium für Umwelt, Klimaschutz, Landwirtschaft und Verbraucherschutz (HMUKLV) aus dem Landesprogramm zur „Förderung von kommunalen Klimaschutz- und Klimaanpassungsprojekten sowie von kommunalen Informationsinitiativen“

Auftraggeber:

Der Magistrat der Stadt Alsfeld
Am Markt 1
36304 Alsfeld



Bearbeiter:

Andreas Blank
Ingenieurbüro für
Wasserbau und Wasserwirtschaft
Mühlhohle 2, 65205 Wiesbaden



Projekt:

**Starkregengefahrenkarten
für die Stadt Alsfeld**

Plandarstellung:

Starkregengefahrenkarten
Starkregenindex 4 / 5 von 12 - intensiver Starkregen

Maßstab:

1 : 5.000

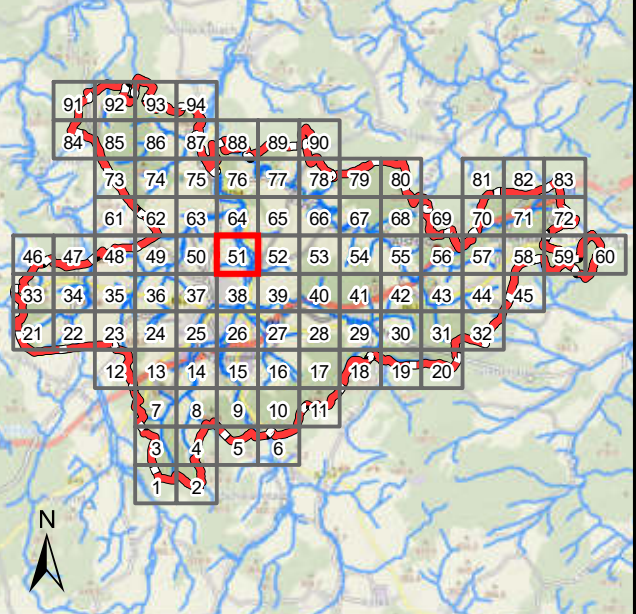
Datum:

Juli 2025

Blattschnitt:

50

Übersichtskarte



Legende

Überflutungsflächen / -tiefen (Starkregen)

- 0,03 - 0,05 m
- 0,05 - 0,10 m
- 0,10 - 0,25 m
- 0,25 - 0,50 m
- > 0,50 m
- Gesetzliches Überschwemmungsgebiet HQ100 (festgesetzt)
- Gesetzliches Überschwemmungsgebiet HQ100 (ungeprüft)

Grenzen

- Stadtgrenze
- Einzugsgebiete
- Fließgewässer



Datengrundlage: Hessische Verwaltung für Bodenmanagement und Geoinformation

Gefördert durch das Hessische Ministerium für Umwelt, Klimaschutz, Landwirtschaft und Verbraucherschutz (HMUKLV) aus dem Landesprogramm zur „Förderung von kommunalen Klimaschutz- und Klimaanpassungsprojekten sowie von kommunalen Informationsinitiativen“

Auftraggeber:

Der Magistrat der Stadt Alsfeld
Am Markt 1
36304 Alsfeld



Bearbeiter:

Andreas Blank
Ingenieurbüro für
Wasserbau und Wasserwirtschaft
Mühlhohle 2, 65205 Wiesbaden



Projekt:

**Starkregengefahrenkarten
für die Stadt Alsfeld**

Plandarstellung:

Starkregengefahrenkarten
Starkregenindex 4 / 5 von 12 - intensiver Starkregen

Maßstab:

1 : 5.000

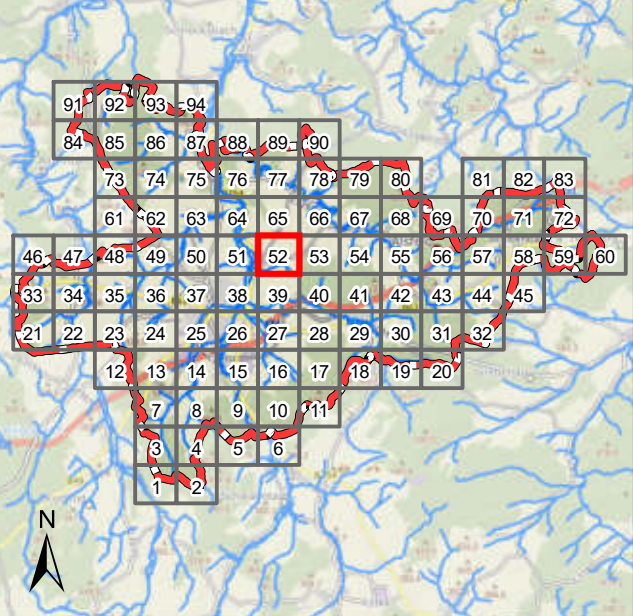
Datum:

Juli 2025

Blattschnitt:

51

Übersichtskarte



Legende

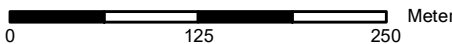
Überflutungsflächen / -tiefen (Starkregen)

- 0,03 - 0,05 m
- 0,05 - 0,10 m
- 0,10 - 0,25 m
- 0,25 - 0,50 m
- > 0,50 m

- Gesetzliches Überschwemmungsgebiet HQ100 (festgesetzt)
- Gesetzliches Überschwemmungsgebiet HQ100 (ungeprüft)

Grenzen

- Stadtgrenze
- Einzugsgebiete
- Fließgewässer



Datengrundlage: Hessische Verwaltung für Bodenmanagement und Geoinformation

Gefördert durch das Hessische Ministerium für Umwelt, Klimaschutz, Landwirtschaft und Verbraucherschutz (HMUKLV) aus dem Landesprogramm zur „Förderung von kommunalen Klimaschutz- und Klimaanpassungsprojekten sowie von kommunalen Informationsinitiativen“

Auftraggeber:

Der Magistrat der Stadt Alsfeld
Am Markt 1
36304 Alsfeld



Bearbeiter:

Andreas Blank
Ingenieurbüro für
Wasserbau und Wasserwirtschaft
Mühlhohle 2, 65205 Wiesbaden



Projekt:

**Starkregengefahrenkarten
für die Stadt Alsfeld**

Plandarstellung:

Starkregengefahrenkarten
Starkregenindex 4 / 5 von 12 - intensiver Starkregen

Maßstab:

1 : 5.000

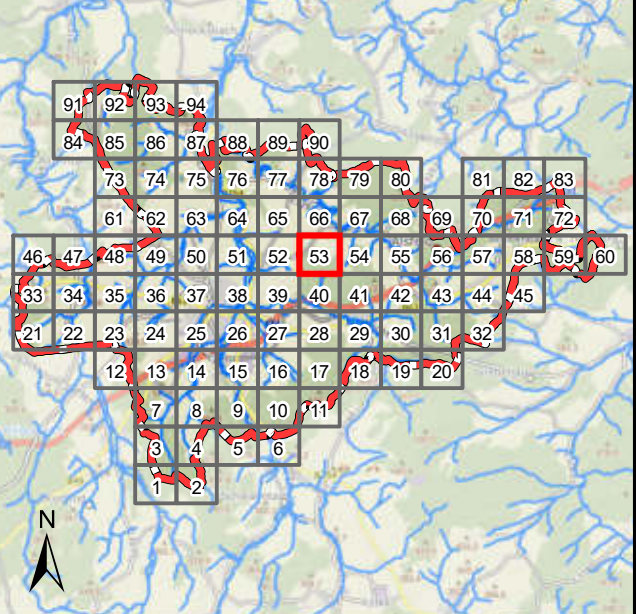
Datum:

Juli 2025

Blattschnitt:

52

Übersichtskarte



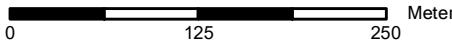
Legende

Überflutungsflächen / -tiefen (Starkregen)

- 0,03 - 0,05 m
- 0,05 - 0,10 m
- 0,10 - 0,25 m
- 0,25 - 0,50 m
- > 0,50 m
- Gesetzliches Überschwemmungsgebiet HQ100 (festgesetzt)
- Gesetzliches Überschwemmungsgebiet HQ100 (ungeprüft)

Grenzen

- Stadtgrenze
- Einzugsgebiete
- Fließgewässer



Datengrundlage: Hessische Verwaltung für Bodenmanagement und Geoinformation

Gefördert durch das Hessische Ministerium für Umwelt, Klimaschutz, Landwirtschaft und Verbraucherschutz (HMUKLV) aus dem Landesprogramm zur „Förderung von kommunalen Klimaschutz- und Klimaanpassungsprojekten sowie von kommunalen Informationsinitiativen“

Auftraggeber:

Der Magistrat der Stadt Alsfeld
Am Markt 1
36304 Alsfeld



Bearbeiter:

Andreas Blank
Ingenieurbüro für
Wasserbau und Wasserwirtschaft
Mühlhohle 2, 65205 Wiesbaden



Projekt:

**Starkregengefahrenkarten
für die Stadt Alsfeld**

Plandarstellung:

Starkregengefahrenkarten
Starkregenindex 4 / 5 von 12 - intensiver Starkregen

Maßstab:

Datum:

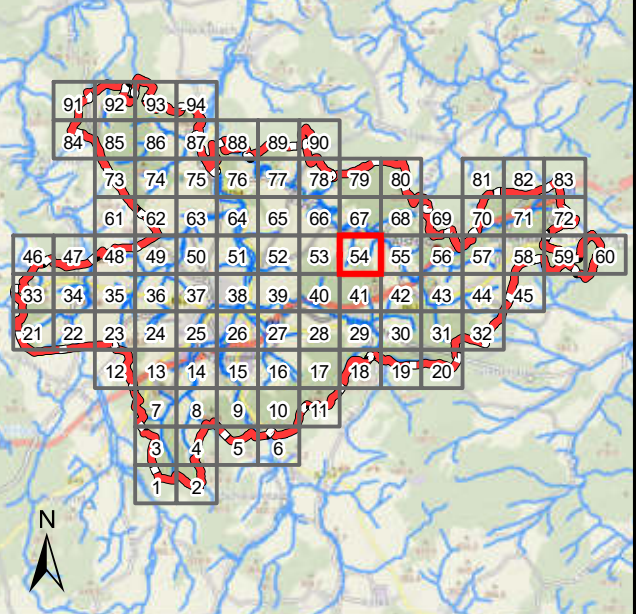
Blattschnitt:

1 : 5.000

Juli 2025

53

Übersichtskarte



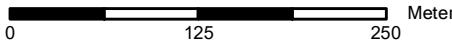
Legende

Überflutungsflächen / -tiefen (Starkregen)

- 0,03 - 0,05 m
- 0,05 - 0,10 m
- 0,10 - 0,25 m
- 0,25 - 0,50 m
- > 0,50 m
- Gesetzliches Überschwemmungsgebiet HQ100 (festgesetzt)
- Gesetzliches Überschwemmungsgebiet HQ100 (ungeprüft)

Grenzen

- Stadtgrenze
- Einzugsgebiete
- Fließgewässer



Datengrundlage: Hessische Verwaltung für Bodenmanagement und Geoinformation

Gefördert durch das Hessische Ministerium für Umwelt, Klimaschutz, Landwirtschaft und Verbraucherschutz (HMUKLV) aus dem Landesprogramm zur „Förderung von kommunalen Klimaschutz- und Klimaanpassungsprojekten sowie von kommunalen Informationsinitiativen“

Auftraggeber:

Der Magistrat der Stadt Alsfeld
Am Markt 1
36304 Alsfeld



Bearbeiter:

Andreas Blank
Ingenieurbüro für
Wasserbau und Wasserwirtschaft
Mühlhohle 2, 65205 Wiesbaden



Projekt:

**Starkregengefahrenkarten
für die Stadt Alsfeld**

Plandarstellung:

Starkregengefahrenkarten
Starkregenindex 4 / 5 von 12 - intensiver Starkregen

Maßstab:

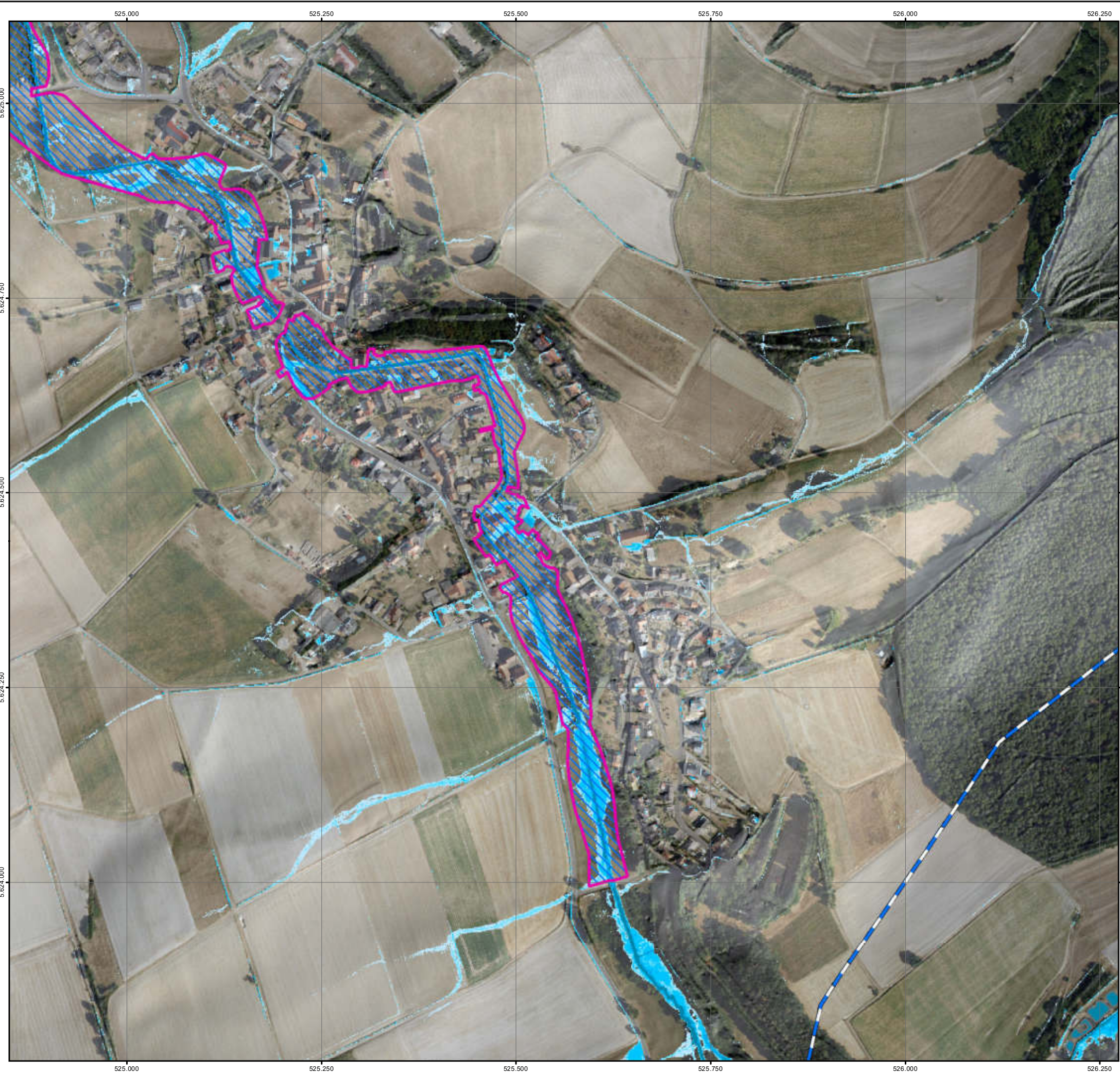
1 : 5.000

Datum:

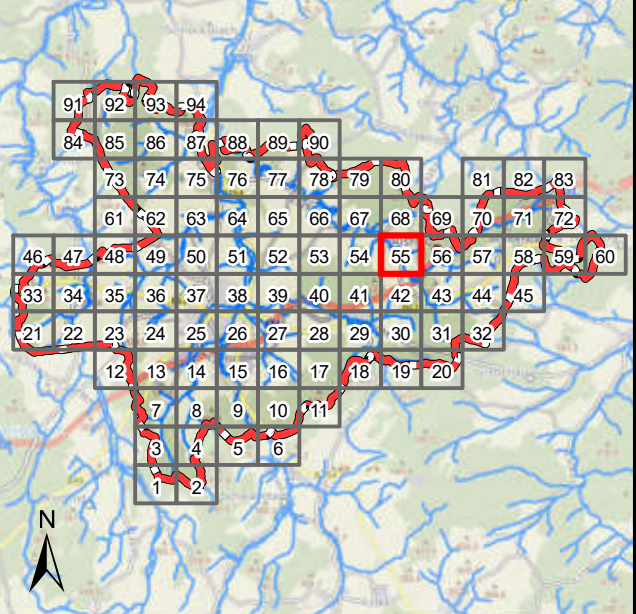
Juli 2025

Blattschnitt:

54



Übersichtskarte



Legende

Überflutungsflächen / -tiefen (Starkregen)

- 0,03 - 0,05 m
- 0,05 - 0,10 m
- 0,10 - 0,25 m
- 0,25 - 0,50 m
- > 0,50 m
- Gesetzliches Überschwemmungsgebiet HQ100 (festgesetzt)
- Gesetzliches Überschwemmungsgebiet HQ100 (ungeprüft)

Grenzen

- Stadtgrenze
- Einzugsgebiete
- Fließgewässer



Datengrundlage: Hessische Verwaltung für Bodenmanagement und Geoinformation

Gefördert durch das Hessische Ministerium für Umwelt, Klimaschutz, Landwirtschaft und Verbraucherschutz (HMUKLV) aus dem Landesprogramm zur „Förderung von kommunalen Klimaschutz- und Klimaanpassungsprojekten sowie von kommunalen Informationsinitiativen“

Auftraggeber:

Der Magistrat der Stadt Alsfeld
Am Markt 1
36304 Alsfeld



Bearbeiter:

Andreas Blank
Ingenieurbüro für
Wasserbau und Wasserwirtschaft
Mühlhohle 2, 65205 Wiesbaden



Projekt:

**Starkregengefahrenkarten
für die Stadt Alsfeld**

Plandarstellung:

Starkregengefahrenkarten
Starkregenindex 4 / 5 von 12 - intensiver Starkregen

Maßstab:

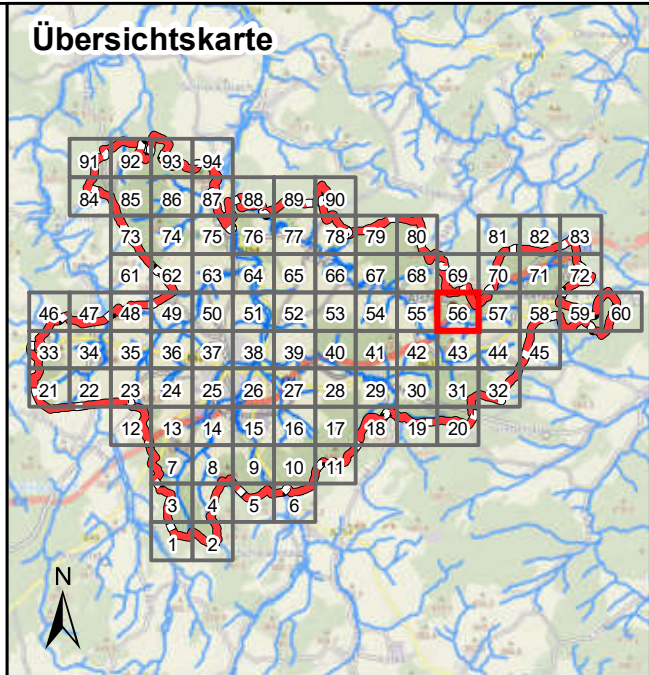
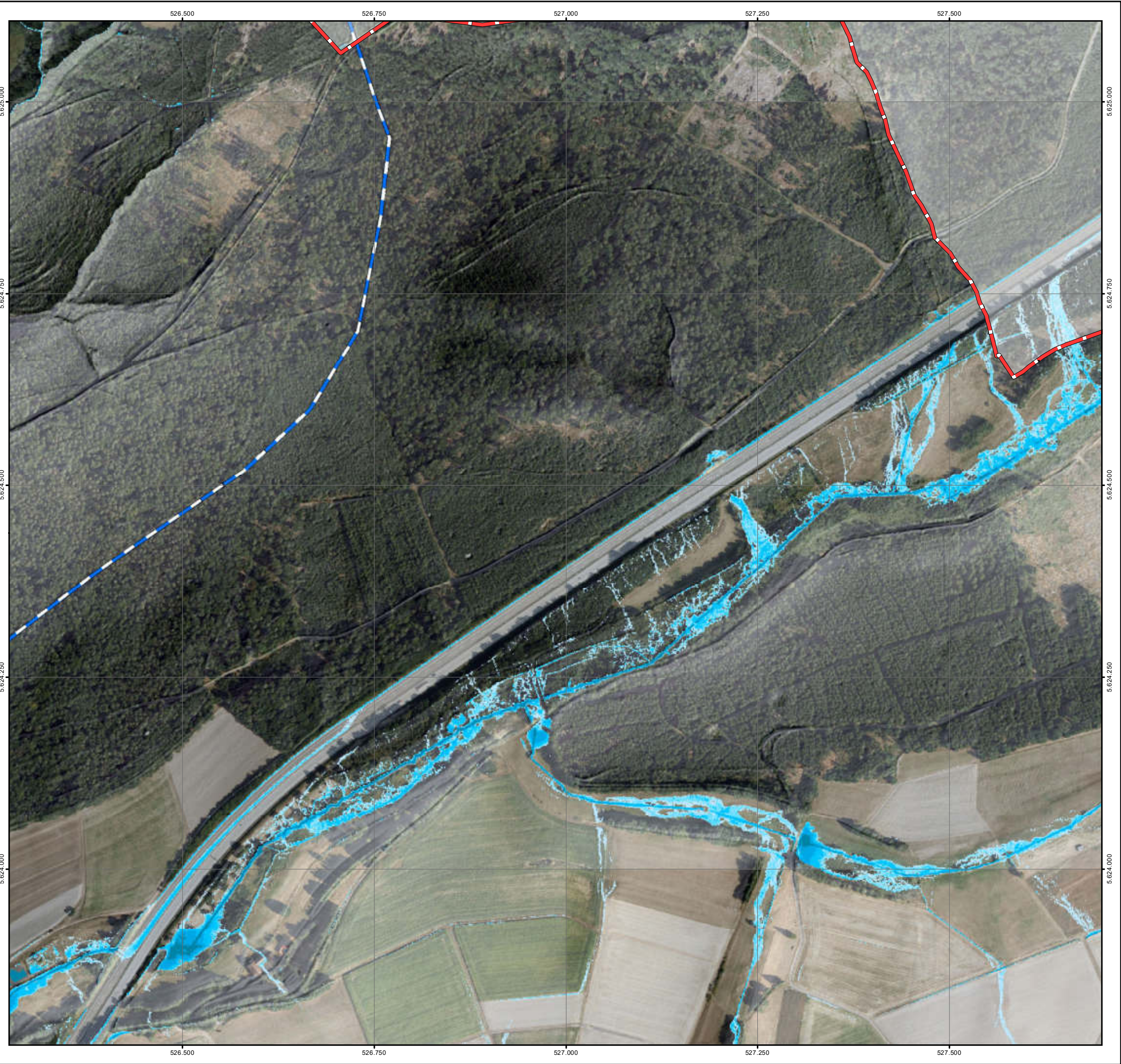
1 : 5.000

Datum:

Juli 2025

Blattschnitt:

55



Legende

Überflutungsflächen / -tiefen (Starkregen)

	0,03 - 0,05 m
	0,05 - 0,10 m
	0,10 - 0,25 m
	0,25 - 0,50 m
	> 0,50 m

Gesetzliches Überschwemmungsgebiet HQ100 (festgesetzt)

Gesetzliches Überschwemmungsgebiet HQ100 (ungeprüft)

Grenzen

Stadtgrenze

Einzugsgebiete

Fließgewässer

0 125 250 Meter

Datengrundlage: Hessische Verwaltung für Bodenmanagement und Geoinformation

Gefördert durch das Hessische Ministerium für Umwelt, Klimaschutz, Landwirtschaft und Verbraucherschutz (HMUKLV) aus dem Landesprogramm zur „Förderung von kommunalen Klimaschutz- und Klimaanpassungsprojekten sowie von kommunalen Informationsinitiativen“

Auftraggeber:

Der Magistrat der Stadt Alsfeld
Am Markt 1
36304 Alsfeld



Bearbeiter:

Andreas Blank
Ingenieurbüro für
Wasserbau und Wasserwirtschaft
Mühlhohle 2, 65205 Wiesbaden



Projekt:

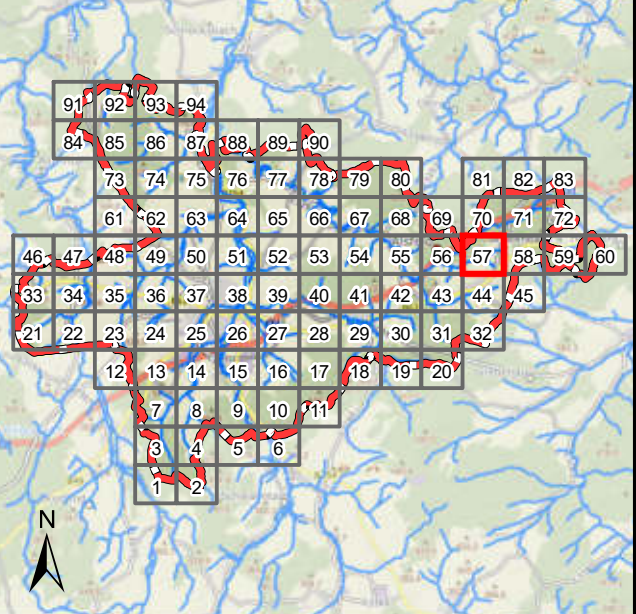
**Starkregengefahrenkarten
für die Stadt Alsfeld**

Plandarstellung:

Starkregengefahrenkarten
Starkregenindex 4 / 5 von 12 - intensiver Starkregen

Maßstab:	Datum:	Blattschnitt:
1 : 5.000	Juli 2025	56

Übersichtskarte



Legende

Überflutungsflächen / -tiefen (Starkregen)

- 0,03 - 0,05 m
- 0,05 - 0,10 m
- 0,10 - 0,25 m
- 0,25 - 0,50 m
- > 0,50 m
- Gesetzliches Überschwemmungsgebiet HQ100 (festgesetzt)
- Gesetzliches Überschwemmungsgebiet HQ100 (ungeprüft)

Grenzen

- Stadtgrenze
- Einzugsgebiete
- Fließgewässer



Datengrundlage: Hessische Verwaltung für Bodenmanagement und Geoinformation

Gefördert durch das Hessische Ministerium für Umwelt, Klimaschutz, Landwirtschaft und Verbraucherschutz (HMUKLV) aus dem Landesprogramm zur „Förderung von kommunalen Klimaschutz- und Klimaanpassungsprojekten sowie von kommunalen Informationsinitiativen“

Auftraggeber:

Der Magistrat der Stadt Alsfeld
Am Markt 1
36304 Alsfeld



Bearbeiter:

Andreas Blank
Ingenieurbüro für
Wasserbau und Wasserwirtschaft
Mühlhohle 2, 65205 Wiesbaden



Projekt:

**Starkregengefahrenkarten
für die Stadt Alsfeld**

Plandarstellung:

Starkregengefahrenkarten
Starkregenindex 4 / 5 von 12 - intensiver Starkregen

Maßstab:

1 : 5.000

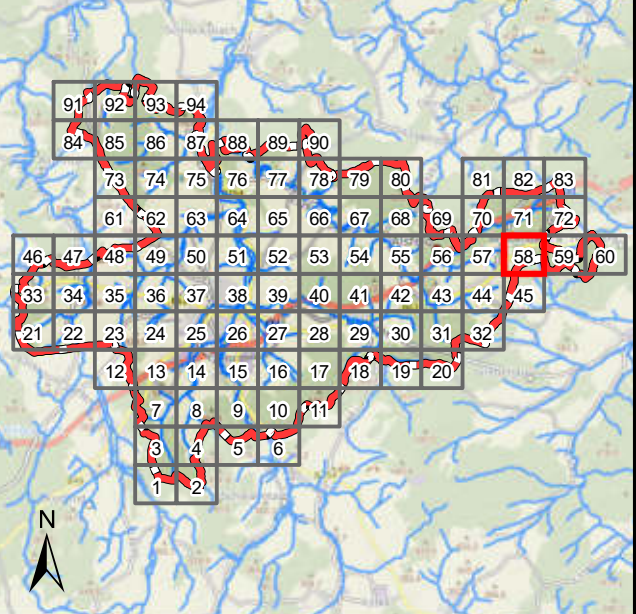
Datum:

Juli 2025

Blattschnitt:

57

Übersichtskarte



Legende

Überflutungsflächen / -tiefen (Starkregen)

- 0,03 - 0,05 m
- 0,05 - 0,10 m
- 0,10 - 0,25 m
- 0,25 - 0,50 m
- > 0,50 m
- Gesetzliches Überschwemmungsgebiet HQ100 (festgesetzt)
- Gesetzliches Überschwemmungsgebiet HQ100 (ungeprüft)

Grenzen

- Stadtgrenze
- Einzugsgebiete
- Fließgewässer



Datengrundlage: Hessische Verwaltung für Bodenmanagement und Geoinformation

Gefördert durch das Hessische Ministerium für Umwelt, Klimaschutz, Landwirtschaft und Verbraucherschutz (HMUKLV) aus dem Landesprogramm zur „Förderung von kommunalen Klimaschutz- und Klimaanpassungsprojekten sowie von kommunalen Informationsinitiativen“

Auftraggeber:

Der Magistrat der Stadt Alsfeld
Am Markt 1
36304 Alsfeld



Bearbeiter:

Andreas Blank
Ingenieurbüro für
Wasserbau und Wasserwirtschaft
Mühlhohle 2, 65205 Wiesbaden



Projekt:

**Starkregengefahrenkarten
für die Stadt Alsfeld**

Plandarstellung:

Starkregengefahrenkarten
Starkregenindex 4 / 5 von 12 - intensiver Starkregen

Maßstab:

1 : 5.000

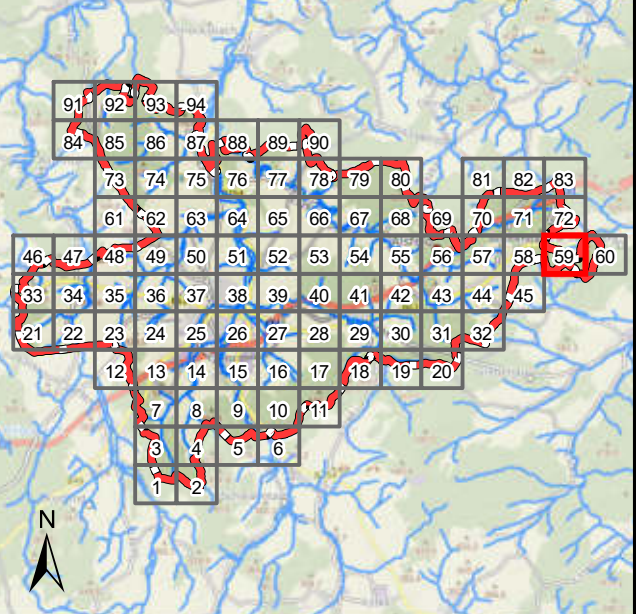
Datum:

Juli 2025

Blattschnitt:

58

Übersichtskarte



Legende

Überflutungsflächen / -tiefen (Starkregen)

- 0,03 - 0,05 m
- 0,05 - 0,10 m
- 0,10 - 0,25 m
- 0,25 - 0,50 m
- > 0,50 m
- Gesetzliches Überschwemmungsgebiet HQ100 (festgesetzt)
- Gesetzliches Überschwemmungsgebiet HQ100 (ungeprüft)

Grenzen

- Stadtgrenze
- Einzugsgebiete
- Fließgewässer



Datengrundlage: Hessische Verwaltung für Bodenmanagement und Geoinformation

Gefördert durch das Hessische Ministerium für Umwelt, Klimaschutz, Landwirtschaft und Verbraucherschutz (HMUKLV) aus dem Landesprogramm zur „Förderung von kommunalen Klimaschutz- und Klimaanpassungsprojekten sowie von kommunalen Informationsinitiativen“

Auftraggeber:

Der Magistrat der Stadt Alsfeld
Am Markt 1
36304 Alsfeld



Bearbeiter:

Andreas Blank
Ingenieurbüro für
Wasserbau und Wasserwirtschaft
Mühlhohle 2, 65205 Wiesbaden



Projekt:

**Starkregengefahrenkarten
für die Stadt Alsfeld**

Plandarstellung:

Starkregengefahrenkarten
Starkregenindex 4 / 5 von 12 - intensiver Starkregen

Maßstab:

1 : 5.000

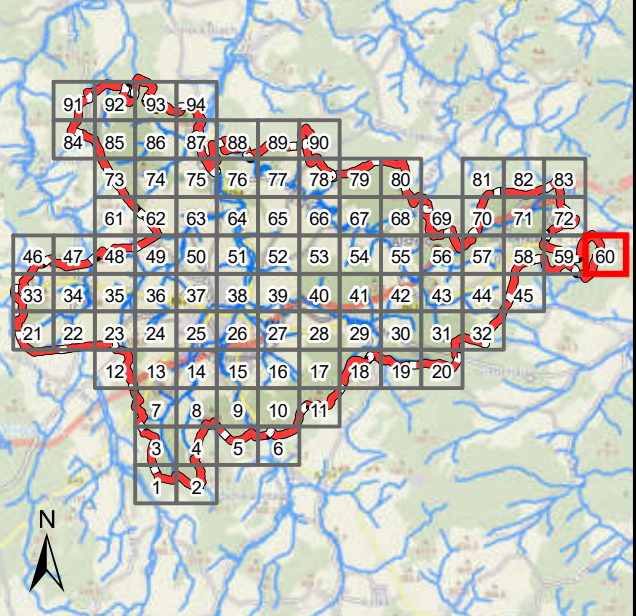
Datum:

Juli 2025

Blattschnitt:

59

Übersichtskarte



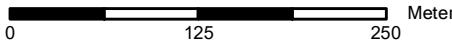
Legende

Überflutungsflächen / -tiefen (Starkregen)

- 0,03 - 0,05 m
- 0,05 - 0,10 m
- 0,10 - 0,25 m
- 0,25 - 0,50 m
- > 0,50 m
- Gesetzliches Überschwemmungsgebiet HQ100 (festgesetzt)
- Gesetzliches Überschwemmungsgebiet HQ100 (ungeprüft)

Grenzen

- Stadtgrenze
- Einzugsgebiete
- Fließgewässer



Datengrundlage: Hessische Verwaltung für Bodenmanagement und Geoinformation

Gefördert durch das Hessische Ministerium für Umwelt, Klimaschutz, Landwirtschaft und Verbraucherschutz (HMUKLV) aus dem Landesprogramm zur „Förderung von kommunalen Klimaschutz- und Klimaanpassungsprojekten sowie von kommunalen Informationsinitiativen“

Auftraggeber:

Der Magistrat der Stadt Alsfeld
Am Markt 1
36304 Alsfeld



Bearbeiter:

Andreas Blank
Ingenieurbüro für
Wasserbau und Wasserwirtschaft
Mühlhohle 2, 65205 Wiesbaden



Projekt:

**Starkregengefahrenkarten
für die Stadt Alsfeld**

Plandarstellung:

Starkregengefahrenkarten
Starkregenindex 4 / 5 von 12 - intensiver Starkregen

Maßstab:

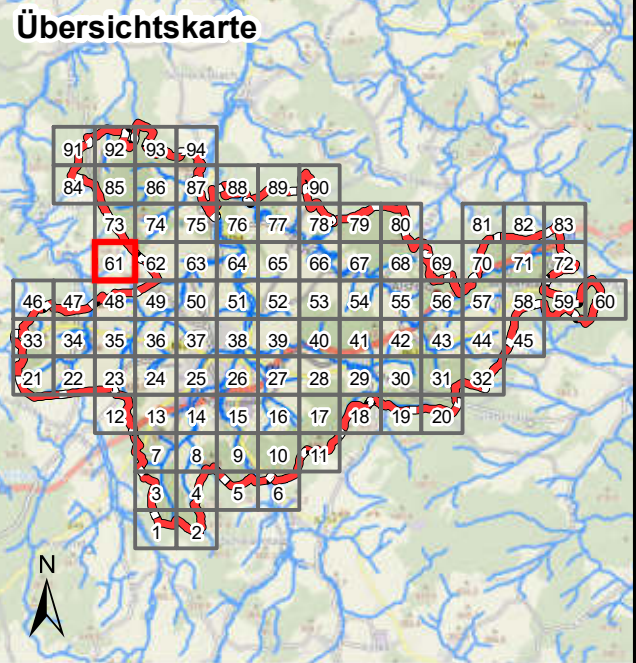
1 : 5.000

Datum:

Juli 2025

Blattschnitt:

60



Legende

- Überflutungsflächen / -tiefen (Starkregen)**
- 0,03 - 0,05 m
 - 0,05 - 0,10 m
 - 0,10 - 0,25 m
 - 0,25 - 0,50 m
 - > 0,50 m
- Grenzen**
- Gesetzliches Überschwemmungsgebiet HQ100 (festgesetzt)
 - Gesetzliches Überschwemmungsgebiet HQ100 (ungeprüft)

Grenzen

- Stadtgrenze
- Einzugsgebiete
- Fließgewässer



Datengrundlage: Hessische Verwaltung für Bodenmanagement und Geoinformation

Gefördert durch das Hessische Ministerium für Umwelt, Klimaschutz, Landwirtschaft und Verbraucherschutz (HMUKLV) aus dem Landesprogramm zur „Förderung von kommunalen Klimaschutz- und Klimaanpassungsprojekten sowie von kommunalen Informationsinitiativen“

Auftraggeber:

Der Magistrat der Stadt Alsfeld
Am Markt 1
36304 Alsfeld



Bearbeiter:

Andreas Blank
Ingenieurbüro für
Wasserbau und Wasserwirtschaft
Mühlhohle 2, 65205 Wiesbaden



Projekt:

**Starkregengefahrenkarten
für die Stadt Alsfeld**

Plandarstellung:

Starkregengefahrenkarten
Starkregenindex 4 / 5 von 12 - intensiver Starkregen

Maßstab:

Datum:

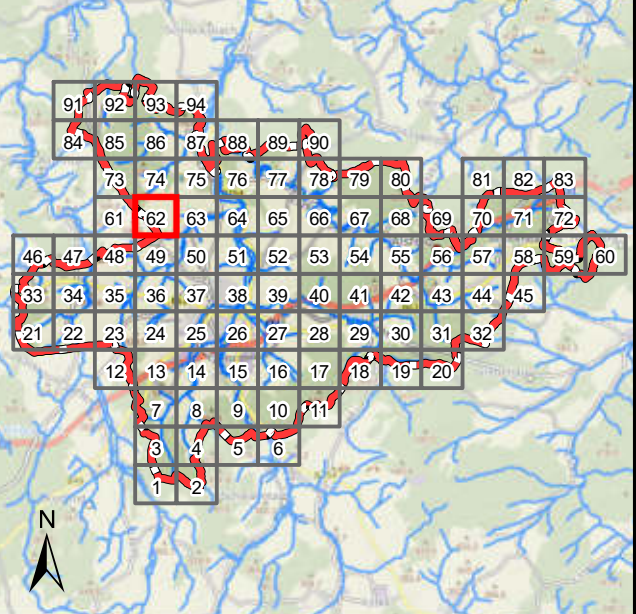
Blattschnitt:

1 : 5.000

Juli 2025

61

Übersichtskarte



Legende

Überflutungsflächen / -tiefen (Starkregen)

- 0,03 - 0,05 m
- 0,05 - 0,10 m
- 0,10 - 0,25 m
- 0,25 - 0,50 m
- > 0,50 m
- Gesetzliches Überschwemmungsgebiet HQ100 (festgesetzt)
- Gesetzliches Überschwemmungsgebiet HQ100 (ungeprüft)

Grenzen

- Stadtgrenze
- Einzugsgebiete
- Fließgewässer



Datengrundlage: Hessische Verwaltung für Bodenmanagement und Geoinformation

Gefördert durch das Hessische Ministerium für Umwelt, Klimaschutz, Landwirtschaft und Verbraucherschutz (HMUKLV) aus dem Landesprogramm zur „Förderung von kommunalen Klimaschutz- und Klimaanpassungsprojekten sowie von kommunalen Informationsinitiativen“

Auftraggeber:

Der Magistrat der Stadt Alsfeld
Am Markt 1
36304 Alsfeld



Bearbeiter:

Andreas Blank
Ingenieurbüro für
Wasserbau und Wasserwirtschaft
Mühlhohle 2, 65205 Wiesbaden



Projekt:

**Starkregengefahrenkarten
für die Stadt Alsfeld**

Plandarstellung:

Starkregengefahrenkarten
Starkregenindex 4 / 5 von 12 - intensiver Starkregen

Maßstab:

1 : 5.000

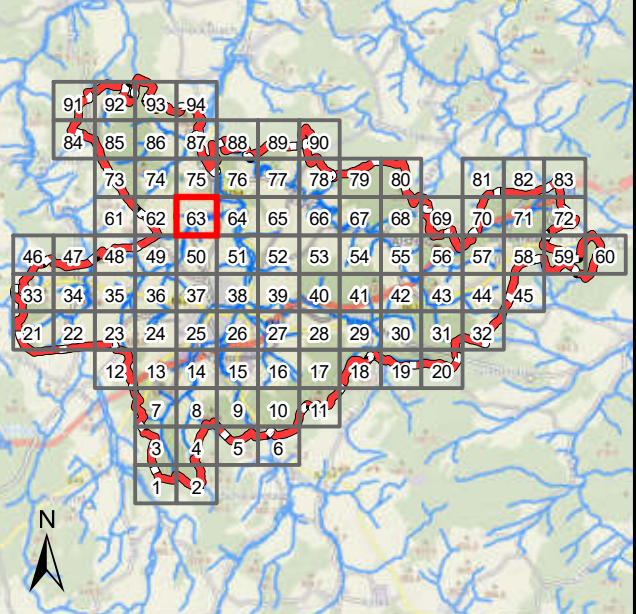
Datum:

Juli 2025

Blattschnitt:

62

Übersichtskarte



Legende

Überflutungsflächen / -tiefen (Starkregen)

- 0,03 - 0,05 m
- 0,05 - 0,10 m
- 0,10 - 0,25 m
- 0,25 - 0,50 m
- > 0,50 m

- Gesetzliches Überschwemmungsgebiet HQ100 (festgesetzt)
- Gesetzliches Überschwemmungsgebiet HQ100 (ungeprüft)

Grenzen

- Stadtgrenze
- Einzugsgebiete
- Fließgewässer



Datengrundlage: Hessische Verwaltung für Bodenmanagement und Geoinformation

Gefördert durch das Hessische Ministerium für Umwelt, Klimaschutz, Landwirtschaft und Verbraucherschutz (HMUKLV) aus dem Landesprogramm zur „Förderung von kommunalen Klimaschutz- und Klimaanpassungsprojekten sowie von kommunalen Informationsinitiativen“

Auftraggeber:

Der Magistrat der Stadt Alsfeld
Am Markt 1
36304 Alsfeld



Bearbeiter:

Andreas Blank
Ingenieurbüro für
Wasserbau und Wasserwirtschaft
Mühlhohle 2, 65205 Wiesbaden



Projekt:

**Starkregengefahrenkarten
für die Stadt Alsfeld**

Plandarstellung:

Starkregengefahrenkarten
Starkregenindex 4 / 5 von 12 - intensiver Starkregen

Maßstab:

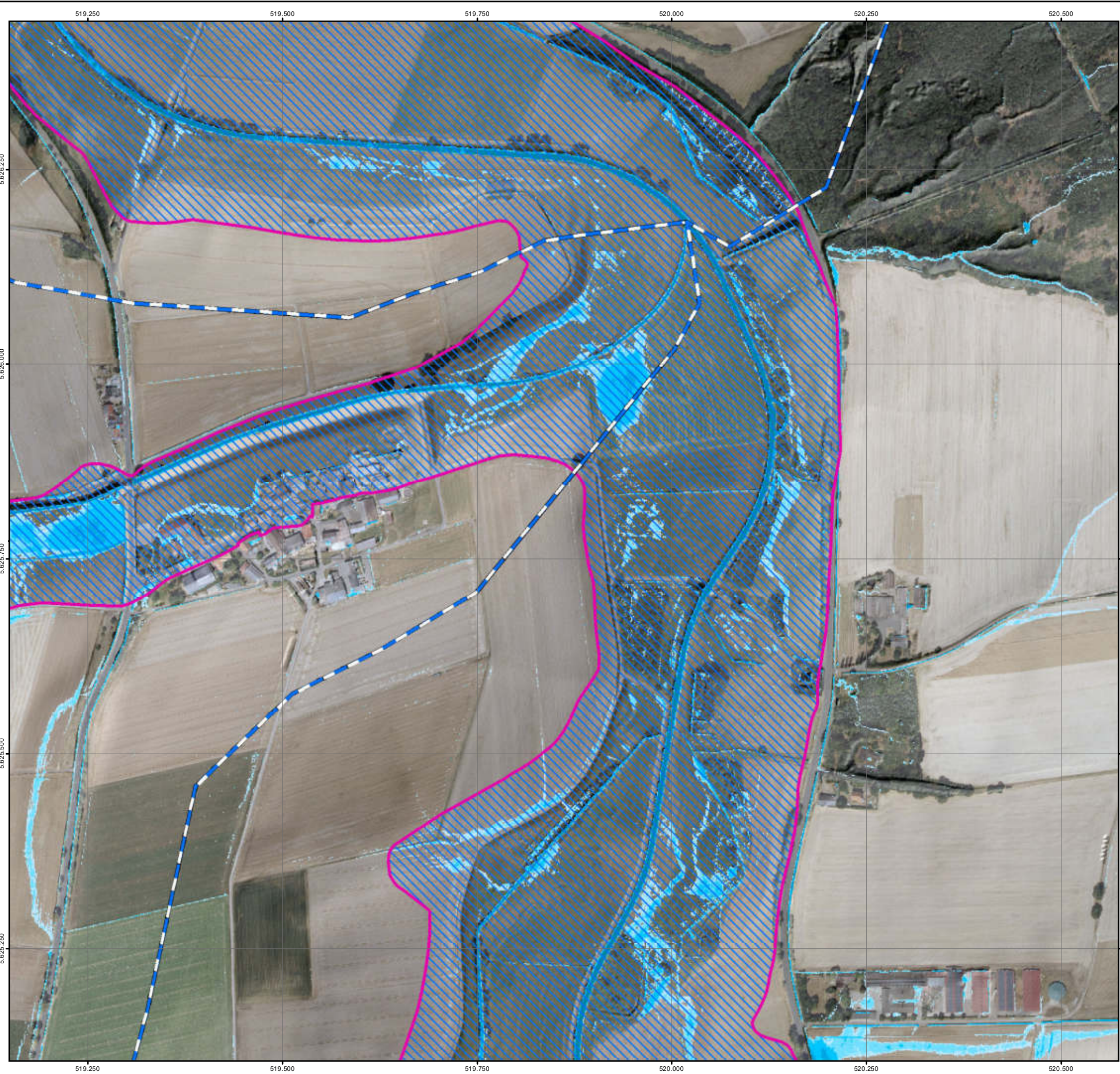
1 : 5.000

Datum:

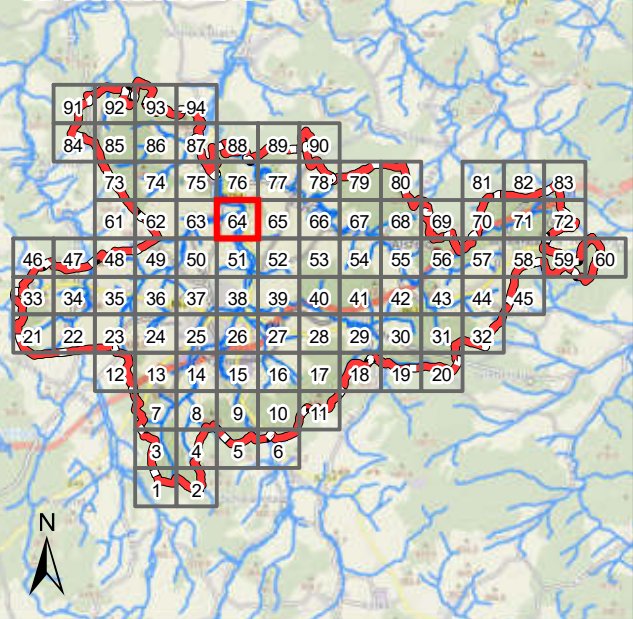
Juli 2025

Blattschnitt:

63



Übersichtskarte



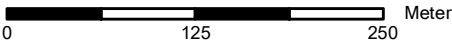
Legende

Überflutungsflächen / -tiefen (Starkregen)

- 0,03 - 0,05 m
- 0,05 - 0,10 m
- 0,10 - 0,25 m
- 0,25 - 0,50 m
- > 0,50 m
- Gesetzliches Überschwemmungsgebiet HQ100 (festgesetzt)
- Gesetzliches Überschwemmungsgebiet HQ100 (ungeprüft)

Grenzen

- Stadtgrenze
- Einzugsgebiete
- Fließgewässer



Datengrundlage: Hessische Verwaltung für Bodenmanagement und Geoinformation

Gefördert durch das Hessische Ministerium für Umwelt, Klimaschutz, Landwirtschaft und Verbraucherschutz (HMUKLV) aus dem Landesprogramm zur „Förderung von kommunalen Klimaschutz- und Klimaanpassungsprojekten sowie von kommunalen Informationsinitiativen“

Auftraggeber:

Der Magistrat der Stadt Alsfield
Am Markt 1
36304 Alsfield



Bearbeiter:

Andreas Blank
Ingenieurbüro für
Wasserbau und Wasserwirtschaft
Mühlhohle 2, 65205 Wiesbaden



Projekt:

**Starkregengefahrenkarten
für die Stadt Alsfield**

Plandarstellung:

Starkregengefahrenkarten
Starkregenindex 4 / 5 von 12 - intensiver Starkregen

Maßstab:

Datum:

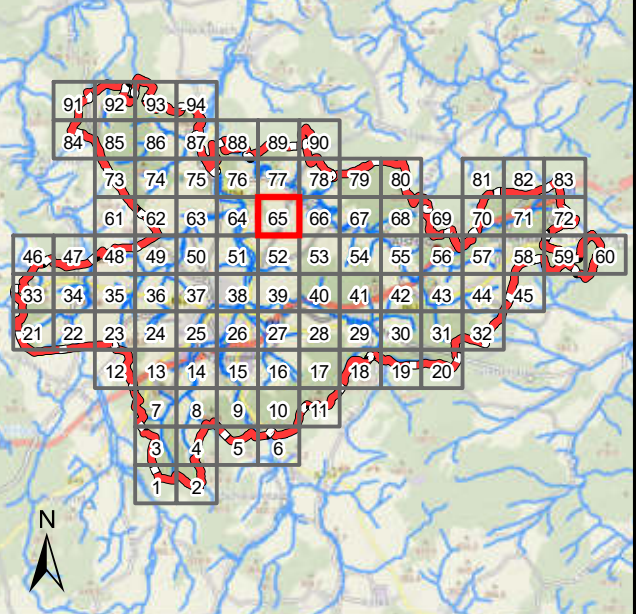
Blattschnitt:

1 : 5.000

Juli 2025

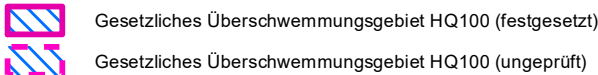

64

Übersichtskarte

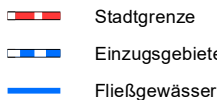


Legende

Überflutungsflächen / -tiefen (Starkregen)



Grenzen



Datengrundlage: Hessische Verwaltung für Bodenmanagement und Geoinformation

Gefördert durch das Hessische Ministerium für Umwelt, Klimaschutz, Landwirtschaft und Verbraucherschutz (HMUKLV) aus dem Landesprogramm zur „Förderung von kommunalen Klimaschutz- und Klimaanpassungsprojekten sowie von kommunalen Informationsinitiativen“

Auftraggeber:

Der Magistrat der Stadt Alsfeld
Am Markt 1
36304 Alsfeld



Bearbeiter:

Andreas Blank
Ingenieurbüro für
Wasserbau und Wasserwirtschaft
Mühlhohle 2, 65205 Wiesbaden



Projekt:

**Starkregengefahrenkarten
für die Stadt Alsfeld**

Plandarstellung:

Starkregengefahrenkarten
Starkregenindex 4 / 5 von 12 - intensiver Starkregen

Maßstab:

1 : 5.000

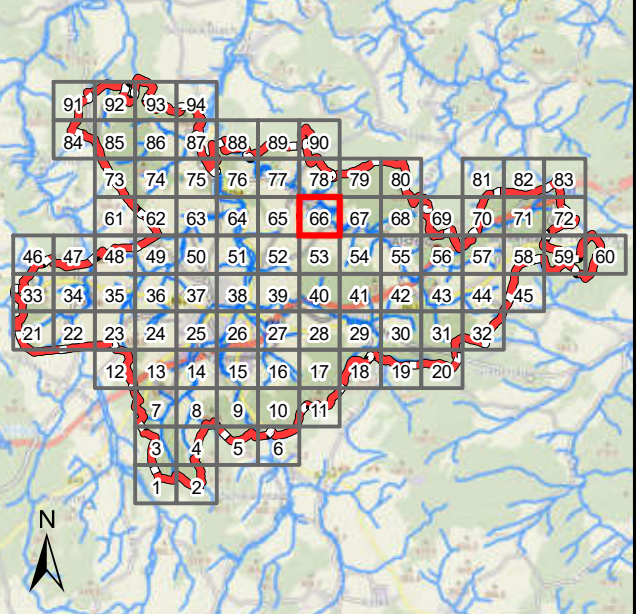
Datum:

Juli 2025

Blattschnitt:

65

Übersichtskarte



Legende

Überflutungsflächen / -tiefen (Starkregen)

- 0,03 - 0,05 m
- 0,05 - 0,10 m
- 0,10 - 0,25 m
- 0,25 - 0,50 m
- > 0,50 m
- Gesetzliches Überschwemmungsgebiet HQ100 (festgesetzt)
- Gesetzliches Überschwemmungsgebiet HQ100 (ungeprüft)

Grenzen

- Stadtgrenze
- Einzugsgebiete
- Fließgewässer



Datengrundlage: Hessische Verwaltung für Bodenmanagement und Geoinformation

Gefördert durch das Hessische Ministerium für Umwelt, Klimaschutz, Landwirtschaft und Verbraucherschutz (HMUKLV) aus dem Landesprogramm zur „Förderung von kommunalen Klimaschutz- und Klimaanpassungsprojekten sowie von kommunalen Informationsinitiativen“

Auftraggeber:

Der Magistrat der Stadt Alsfeld
Am Markt 1
36304 Alsfeld



Bearbeiter:

Andreas Blank
Ingenieurbüro für
Wasserbau und Wasserwirtschaft
Mühlhohle 2, 65205 Wiesbaden



Projekt:

**Starkregengefahrenkarten
für die Stadt Alsfeld**

Plandarstellung:

Starkregengefahrenkarten
Starkregenindex 4 / 5 von 12 - intensiver Starkregen

Maßstab:

1 : 5.000

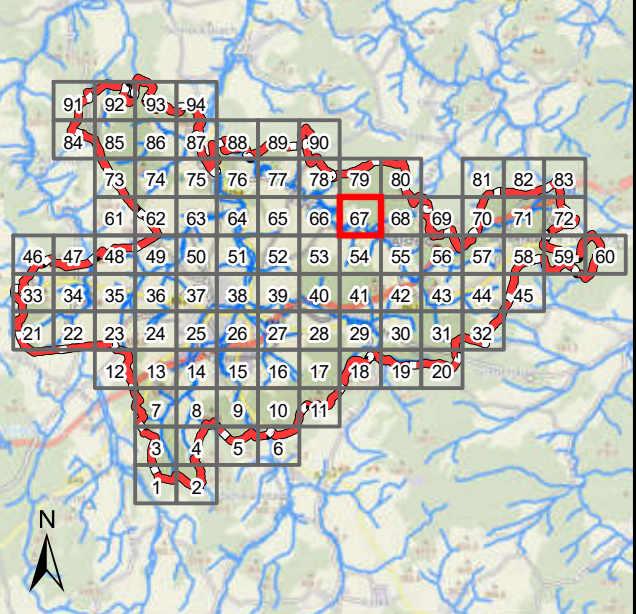
Datum:

Juli 2025

Blattschnitt:

66

Übersichtskarte



Legende

Überflutungsflächen / -tiefen (Starkregen)

- 0,03 - 0,05 m
- 0,05 - 0,10 m
- 0,10 - 0,25 m
- 0,25 - 0,50 m
- > 0,50 m
- Gesetzliches Überschwemmungsgebiet HQ100 (festgesetzt)
- Gesetzliches Überschwemmungsgebiet HQ100 (ungeprüft)

Grenzen

- Stadtgrenze
- Einzugsgebiete
- Fließgewässer



Datengrundlage: Hessische Verwaltung für Bodenmanagement und Geoinformation

Gefördert durch das Hessische Ministerium für Umwelt, Klimaschutz, Landwirtschaft und Verbraucherschutz (HMUKLV) aus dem Landesprogramm zur „Förderung von kommunalen Klimaschutz- und Klimaanpassungsprojekten sowie von kommunalen Informationsinitiativen“

Auftraggeber:

Der Magistrat der Stadt Alsfeld
Am Markt 1
36304 Alsfeld



Bearbeiter:

Andreas Blank
Ingenieurbüro für
Wasserbau und Wasserwirtschaft
Mühlhohle 2, 65205 Wiesbaden



Projekt:

**Starkregengefahrenkarten
für die Stadt Alsfeld**

Plandarstellung:

Starkregengefahrenkarten
Starkregenindex 4 / 5 von 12 - intensiver Starkregen

Maßstab:

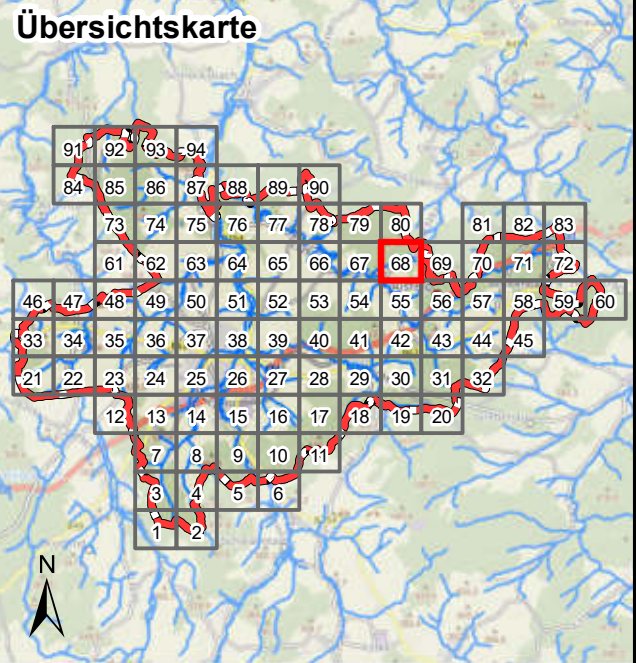
1 : 5.000

Datum:

Juli 2025

Blattschnitt:

67



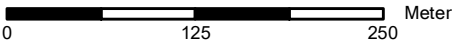
Legende

Überflutungsflächen / -tiefen (Starkregen)

- 0,03 - 0,05 m
- 0,05 - 0,10 m
- 0,10 - 0,25 m
- 0,25 - 0,50 m
- > 0,50 m
- Gesetzliches Überschwemmungsgebiet HQ100 (festgesetzt)
- Gesetzliches Überschwemmungsgebiet HQ100 (ungeprüft)

Grenzen

- Stadtgrenze
- Einzugsgebiete
- Fließgewässer



Datengrundlage: Hessische Verwaltung für Bodenmanagement und Geoinformation

Gefördert durch das Hessische Ministerium für Umwelt, Klimaschutz, Landwirtschaft und Verbraucherschutz (HMUKLV) aus dem Landesprogramm zur „Förderung von kommunalen Klimaschutz- und Klimaanpassungsprojekten sowie von kommunalen Informationsinitiativen“

Auftraggeber:

Der Magistrat der Stadt Alsfeld
Am Markt 1
36304 Alsfeld



Bearbeiter:

Andreas Blank
Ingenieurbüro für
Wasserbau und Wasserwirtschaft
Mühlhohle 2, 65205 Wiesbaden



Projekt:

**Starkregengefahrenkarten
für die Stadt Alsfeld**

Plandarstellung:

Starkregengefahrenkarten
Starkregenindex 4 / 5 von 12 - intensiver Starkregen

Maßstab:

Datum:

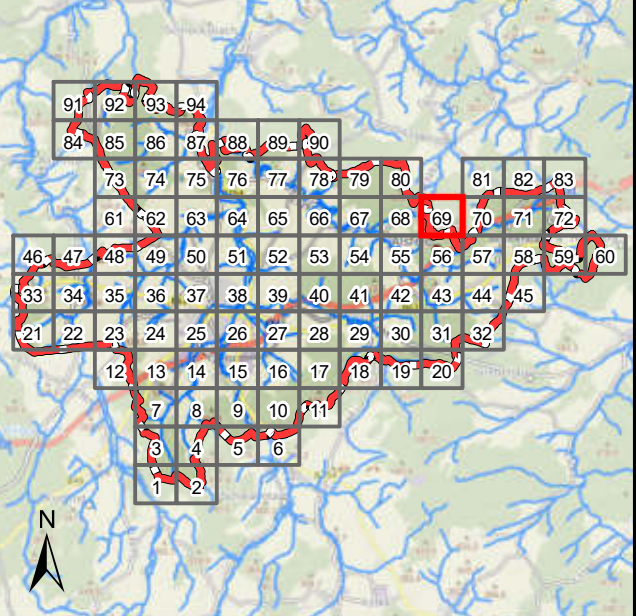
Blattschnitt:

1 : 5.000

Juli 2025

68

Übersichtskarte



Legende

Überflutungsflächen / -tiefen (Starkregen)

- 0,03 - 0,05 m
- 0,05 - 0,10 m
- 0,10 - 0,25 m
- 0,25 - 0,50 m
- > 0,50 m
- Gesetzliches Überschwemmungsgebiet HQ100 (festgesetzt)
- Gesetzliches Überschwemmungsgebiet HQ100 (ungeprüft)

Grenzen

- Stadtgrenze
- Einzugsgebiete
- Fließgewässer



Datengrundlage: Hessische Verwaltung für Bodenmanagement und Geoinformation

Gefördert durch das Hessische Ministerium für Umwelt, Klimaschutz, Landwirtschaft und Verbraucherschutz (HMUKLV) aus dem Landesprogramm zur „Förderung von kommunalen Klimaschutz- und Klimaanpassungsprojekten sowie von kommunalen Informationsinitiativen“

Auftraggeber:

Der Magistrat der Stadt Alsfeld
Am Markt 1
36304 Alsfeld



Bearbeiter:

Andreas Blank
Ingenieurbüro für
Wasserbau und Wasserwirtschaft
Mühlhohle 2, 65205 Wiesbaden



Projekt:

**Starkregengefahrenkarten
für die Stadt Alsfeld**

Plandarstellung:

Starkregengefahrenkarten
Starkregenindex 4 / 5 von 12 - intensiver Starkregen

Maßstab:

1 : 5.000

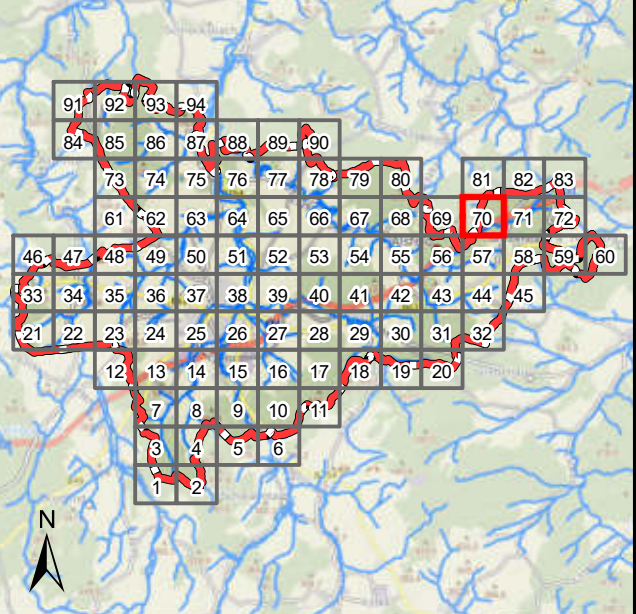
Datum:

Juli 2025

Blattschnitt:

69

Übersichtskarte



Legende

Überflutungsflächen / -tiefen (Starkregen)

- 0,03 - 0,05 m
- 0,05 - 0,10 m
- 0,10 - 0,25 m
- 0,25 - 0,50 m
- > 0,50 m
- Gesetzliches Überschwemmungsgebiet HQ100 (festgesetzt)
- Gesetzliches Überschwemmungsgebiet HQ100 (ungeprüft)

Grenzen

- Stadtgrenze
- Einzugsgebiete
- Fließgewässer



Datengrundlage: Hessische Verwaltung für Bodenmanagement und Geoinformation

Gefördert durch das Hessische Ministerium für Umwelt, Klimaschutz, Landwirtschaft und Verbraucherschutz (HMUKLV) aus dem Landesprogramm zur „Förderung von kommunalen Klimaschutz- und Klimaanpassungsprojekten sowie von kommunalen Informationsinitiativen“

Auftraggeber:

Der Magistrat der Stadt Alsfeld
Am Markt 1
36304 Alsfeld



Bearbeiter:

Andreas Blank
Ingenieurbüro für
Wasserbau und Wasserwirtschaft
Mühlhohle 2, 65205 Wiesbaden



Projekt:

**Starkregengefahrenkarten
für die Stadt Alsfeld**

Plandarstellung:

Starkregengefahrenkarten
Starkregenindex 4 / 5 von 12 - intensiver Starkregen

Maßstab:

1 : 5.000

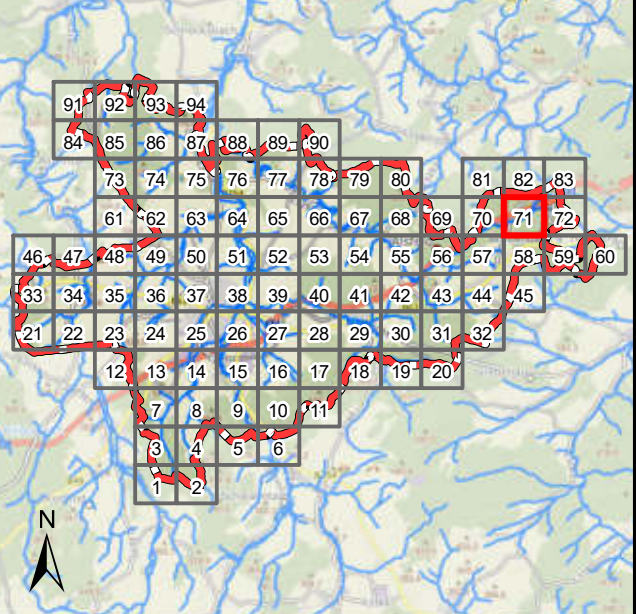
Datum:

Juli 2025

Blattschnitt:

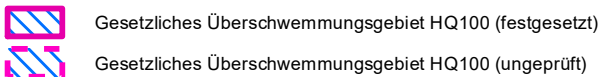

70

Übersichtskarte



Legende

Überflutungsflächen / -tiefen (Starkregen)



Grenzen



Datengrundlage: Hessische Verwaltung für Bodenmanagement und Geoinformation

Gefördert durch das Hessische Ministerium für Umwelt, Klimaschutz, Landwirtschaft und Verbraucherschutz (HMUKLV) aus dem Landesprogramm zur „Förderung von kommunalen Klimaschutz- und Klimaanpassungsprojekten sowie von kommunalen Informationsinitiativen“

Auftraggeber:

Der Magistrat der Stadt Alsfeld
Am Markt 1
36304 Alsfeld



Bearbeiter:

Andreas Blank
Ingenieurbüro für
Wasserbau und Wasserwirtschaft
Mühlhohle 2, 65205 Wiesbaden



Projekt:

**Starkregengefahrenkarten
für die Stadt Alsfeld**

Plandarstellung:

Starkregengefahrenkarten
Starkregenindex 4 / 5 von 12 - intensiver Starkregen

Maßstab:

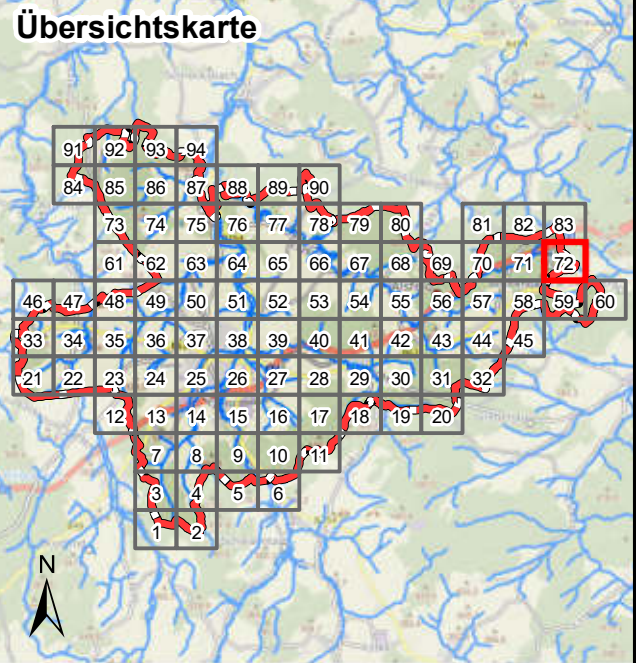
1 : 5.000

Datum:

Juli 2025

Blattschnitt:

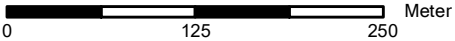
71



Legende

- Überflutungsflächen / -tiefen (Starkregen)**
- 0,03 - 0,05 m
 - 0,05 - 0,10 m
 - 0,10 - 0,25 m
 - 0,25 - 0,50 m
 - > 0,50 m
- Grenzen**
- Gesetzliches Überschwemmungsgebiet HQ100 (festgesetzt)
 - Gesetzliches Überschwemmungsgebiet HQ100 (ungeprüft)

- Grenzen**
- Stadtgrenze
 - Einzugsgebiete
 - Fließgewässer



Datengrundlage: Hessische Verwaltung für Bodenmanagement und Geoinformation

Gefördert durch das Hessische Ministerium für Umwelt, Klimaschutz, Landwirtschaft und Verbraucherschutz (HMUKLV) aus dem Landesprogramm zur „Förderung von kommunalen Klimaschutz- und Klimaanpassungsprojekten sowie von kommunalen Informationsinitiativen“

Auftraggeber:

Der Magistrat der Stadt Alsfeld
Am Markt 1
36304 Alsfeld

Bearbeiter:

Andreas Blank
Ingenieurbüro für
Wasserbau und Wasserwirtschaft
Mühlhohle 2, 65205 Wiesbaden

Projekt:

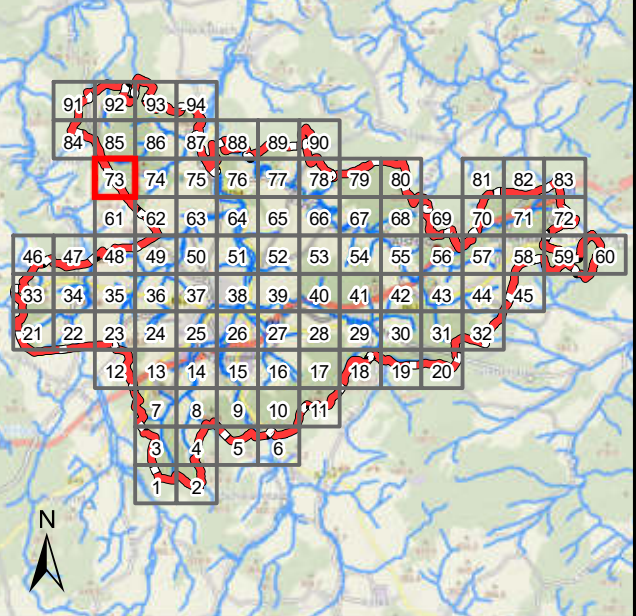
**Starkregengefahrenkarten
für die Stadt Alsfeld**

Plandarstellung:

Starkregengefahrenkarten
Starkregenindex 4 / 5 von 12 - intensiver Starkregen

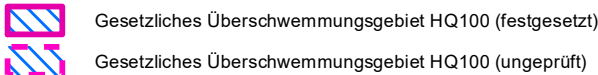

Maßstab:	Datum:	Blattschnitt:
1 : 5.000	Juli 2025	72

Übersichtskarte

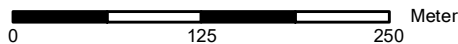


Legende

Überflutungsflächen / -tiefen (Starkregen)



Grenzen



Datengrundlage: Hessische Verwaltung für Bodenmanagement und Geoinformation

Gefördert durch das Hessische Ministerium für Umwelt, Klimaschutz, Landwirtschaft und Verbraucherschutz (HMUKLV) aus dem Landesprogramm zur „Förderung von kommunalen Klimaschutz- und Klimaanpassungsprojekten sowie von kommunalen Informationsinitiativen“

Auftraggeber:

Der Magistrat der Stadt Alsfeld
Am Markt 1
36304 Alsfeld



Bearbeiter:

Andreas Blank
Ingenieurbüro für
Wasserbau und Wasserwirtschaft
Mühlhohle 2, 65205 Wiesbaden



Projekt:

**Starkregengefahrenkarten
für die Stadt Alsfeld**

Plandarstellung:

Starkregengefahrenkarten
Starkregenindex 4 / 5 von 12 - intensiver Starkregen

Maßstab:

1 : 5.000

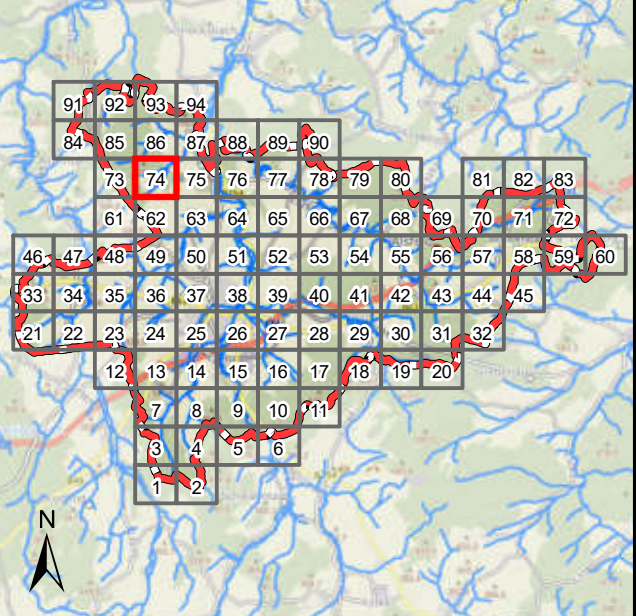
Datum:

Juli 2025

Blattschnitt:

73

Übersichtskarte



Legende

Überflutungsflächen / -tiefen (Starkregen)

- 0,03 - 0,05 m
- 0,05 - 0,10 m
- 0,10 - 0,25 m
- 0,25 - 0,50 m
- > 0,50 m
- Gesetzliches Überschwemmungsgebiet HQ100 (festgesetzt)
- Gesetzliches Überschwemmungsgebiet HQ100 (ungeprüft)

Grenzen

- Stadtgrenze
- Einzugsgebiete
- Fließgewässer



Datengrundlage: Hessische Verwaltung für Bodenmanagement und Geoinformation

Gefördert durch das Hessische Ministerium für Umwelt, Klimaschutz, Landwirtschaft und Verbraucherschutz (HMUKLV) aus dem Landesprogramm zur „Förderung von kommunalen Klimaschutz- und Klimaanpassungsprojekten sowie von kommunalen Informationsinitiativen“

Auftraggeber:

Der Magistrat der Stadt Alsfeld
Am Markt 1
36304 Alsfeld



Bearbeiter:

Andreas Blank
Ingenieurbüro für
Wasserbau und Wasserwirtschaft
Mühlhohle 2, 65205 Wiesbaden



Projekt:

**Starkregengefahrenkarten
für die Stadt Alsfeld**

Plandarstellung:

Starkregengefahrenkarten
Starkregenindex 4 / 5 von 12 - intensiver Starkregen

Maßstab:

1 : 5.000

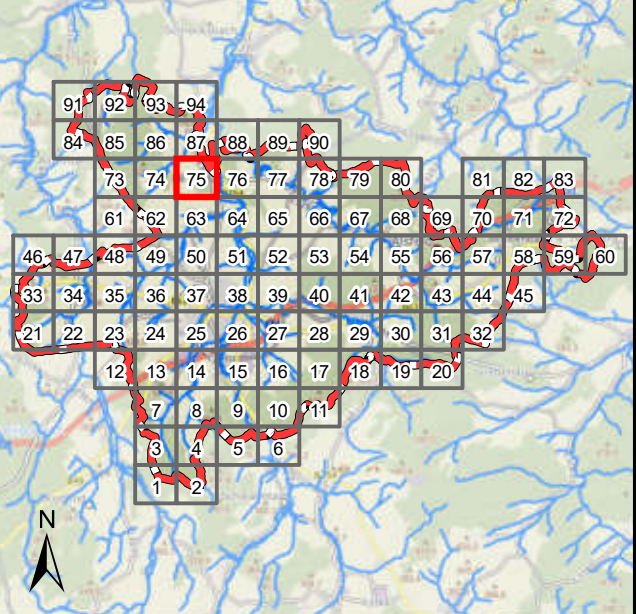
Datum:

Juli 2025

Blattschnitt:

74

Übersichtskarte



Legende

Überflutungsflächen / -tiefen (Starkregen)

- 0,03 - 0,05 m
- 0,05 - 0,10 m
- 0,10 - 0,25 m
- 0,25 - 0,50 m
- > 0,50 m
- Gesetzliches Überschwemmungsgebiet HQ100 (festgesetzt)
- Gesetzliches Überschwemmungsgebiet HQ100 (ungeprüft)

Grenzen

- Stadtgrenze
- Einzugsgebiete
- Fließgewässer



Datengrundlage: Hessische Verwaltung für Bodenmanagement und Geoinformation

Gefördert durch das Hessische Ministerium für Umwelt, Klimaschutz, Landwirtschaft und Verbraucherschutz (HMUKLV) aus dem Landesprogramm zur „Förderung von kommunalen Klimaschutz- und Klimaanpassungsprojekten sowie von kommunalen Informationsinitiativen“

Auftraggeber:

Der Magistrat der Stadt Alsfeld
Am Markt 1
36304 Alsfeld



Bearbeiter:

Andreas Blank
Ingenieurbüro für
Wasserbau und Wasserwirtschaft
Mühlhohle 2, 65205 Wiesbaden



Projekt:

**Starkregengefahrenkarten
für die Stadt Alsfeld**

Plandarstellung:

Starkregengefahrenkarten
Starkregenindex 4 / 5 von 12 - intensiver Starkregen

Maßstab:

1 : 5.000

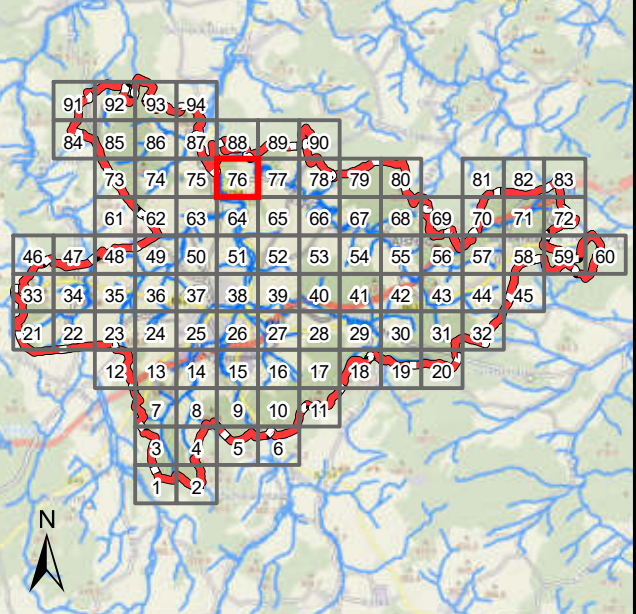
Datum:

Juli 2025

Blattschnitt:

75

Übersichtskarte



Legende

Überflutungsflächen / -tiefen (Starkregen)

- 0,03 - 0,05 m
- 0,05 - 0,10 m
- 0,10 - 0,25 m
- 0,25 - 0,50 m
- > 0,50 m
- Gesetzliches Überschwemmungsgebiet HQ100 (festgesetzt)
- Gesetzliches Überschwemmungsgebiet HQ100 (ungeprüft)

Grenzen

- Stadtgrenze
- Einzugsgebiete
- Fließgewässer



Datengrundlage: Hessische Verwaltung für Bodenmanagement und Geoinformation

Gefördert durch das Hessische Ministerium für Umwelt, Klimaschutz, Landwirtschaft und Verbraucherschutz (HMUKLV) aus dem Landesprogramm zur „Förderung von kommunalen Klimaschutz- und Klimaanpassungsprojekten sowie von kommunalen Informationsinitiativen“

Auftraggeber:

Der Magistrat der Stadt Alsfeld
Am Markt 1
36304 Alsfeld



Bearbeiter:

Andreas Blank
Ingenieurbüro für
Wasserbau und Wasserwirtschaft
Mühlhohle 2, 65205 Wiesbaden



Projekt:

**Starkregengefahrenkarten
für die Stadt Alsfeld**

Plandarstellung:

Starkregengefahrenkarten
Starkregenindex 4 / 5 von 12 - intensiver Starkregen

Maßstab:

1 : 5.000

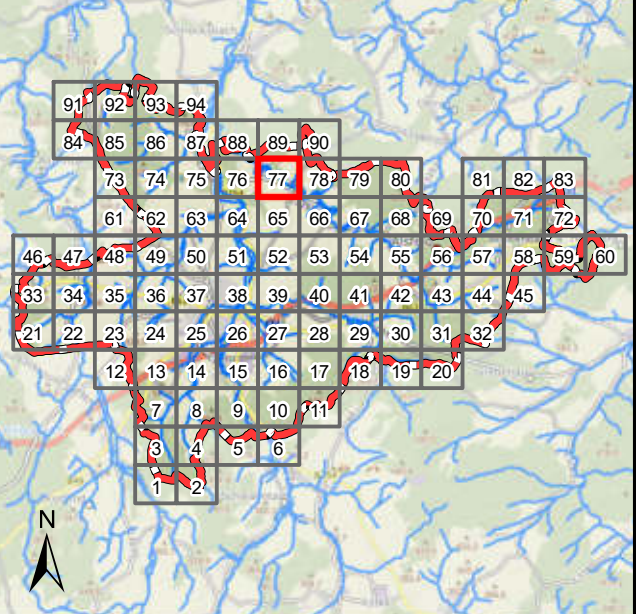
Datum:

Juli 2025

Blattschnitt:

76

Übersichtskarte



Legende

Überflutungsflächen / -tiefen (Starkregen)

- 0,03 - 0,05 m
- 0,05 - 0,10 m
- 0,10 - 0,25 m
- 0,25 - 0,50 m
- > 0,50 m
- Gesetzliches Überschwemmungsgebiet HQ100 (festgesetzt)
- Gesetzliches Überschwemmungsgebiet HQ100 (ungeprüft)

Grenzen

- Stadtgrenze
- Einzugsgebiete
- Fließgewässer



Datengrundlage: Hessische Verwaltung für Bodenmanagement und Geoinformation

Gefördert durch das Hessische Ministerium für Umwelt, Klimaschutz, Landwirtschaft und Verbraucherschutz (HMUKLV) aus dem Landesprogramm zur „Förderung von kommunalen Klimaschutz- und Klimaanpassungsprojekten sowie von kommunalen Informationsinitiativen“

Auftraggeber:

Der Magistrat der Stadt Alsfeld
Am Markt 1
36304 Alsfeld



Bearbeiter:

Andreas Blank
Ingenieurbüro für
Wasserbau und Wasserwirtschaft
Mühlhohle 2, 65205 Wiesbaden



Projekt:

**Starkregengefahrenkarten
für die Stadt Alsfeld**

Plandarstellung:

Starkregengefahrenkarten
Starkregenindex 4 / 5 von 12 - intensiver Starkregen

Maßstab:

1 : 5.000

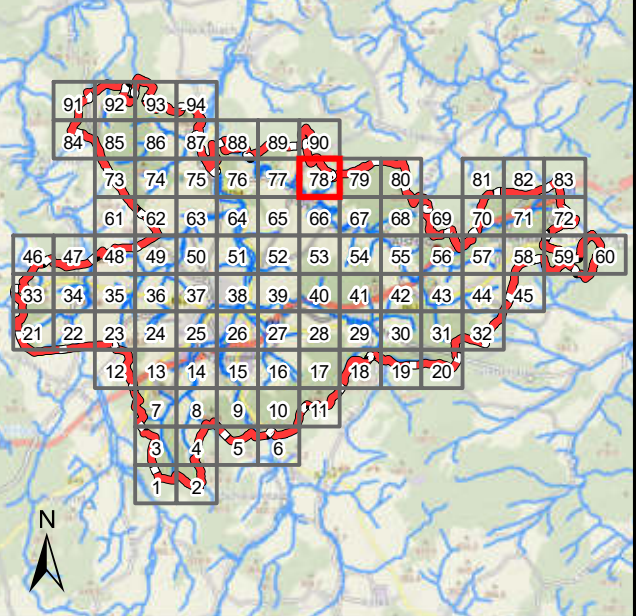
Datum:

Juli 2025

Blattschnitt:

77

Übersichtskarte



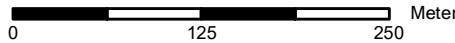
Legende

Überflutungsflächen / -tiefen (Starkregen)

- 0,03 - 0,05 m
- 0,05 - 0,10 m
- 0,10 - 0,25 m
- 0,25 - 0,50 m
- > 0,50 m
- Gesetzliches Überschwemmungsgebiet HQ100 (festgesetzt)
- Gesetzliches Überschwemmungsgebiet HQ100 (ungeprüft)

Grenzen

- Stadtgrenze
- Einzugsgebiete
- Fließgewässer



Datengrundlage: Hessische Verwaltung für Bodenmanagement und Geoinformation

Gefördert durch das Hessische Ministerium für Umwelt, Klimaschutz, Landwirtschaft und Verbraucherschutz (HMUKLV) aus dem Landesprogramm zur „Förderung von kommunalen Klimaschutz- und Klimaanpassungsprojekten sowie von kommunalen Informationsinitiativen“

Auftraggeber:

Der Magistrat der Stadt Alsfeld
Am Markt 1
36304 Alsfeld



Bearbeiter:

Andreas Blank
Ingenieurbüro für
Wasserbau und Wasserwirtschaft
Mühlhohle 2, 65205 Wiesbaden



Projekt:

**Starkregengefahrenkarten
für die Stadt Alsfeld**

Plandarstellung:

Starkregengefahrenkarten
Starkregenindex 4 / 5 von 12 - intensiver Starkregen

Maßstab:

Datum:

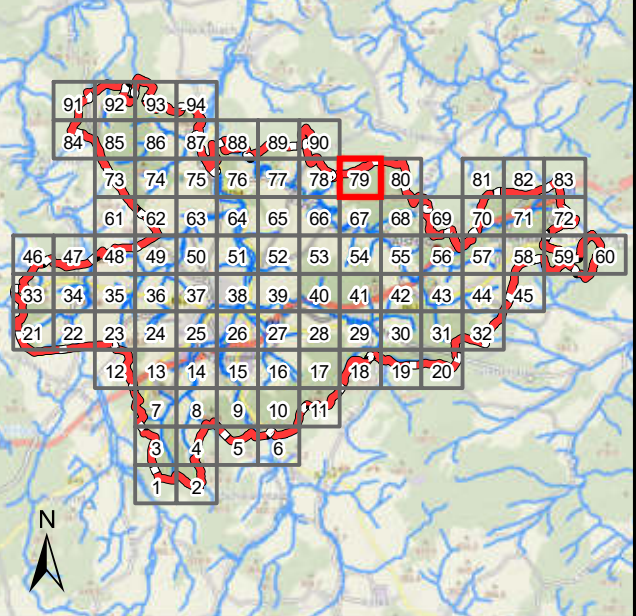
Blattschnitt:

1 : 5.000

Juli 2025

78

Übersichtskarte



Legende

Überflutungsflächen / -tiefen (Starkregen)

- 0,03 - 0,05 m
- 0,05 - 0,10 m
- 0,10 - 0,25 m
- 0,25 - 0,50 m
- > 0,50 m
- Gesetzliches Überschwemmungsgebiet HQ100 (festgesetzt)
- Gesetzliches Überschwemmungsgebiet HQ100 (ungeprüft)

Grenzen

- Stadtgrenze
- Einzugsgebiete
- Fließgewässer



Datengrundlage: Hessische Verwaltung für Bodenmanagement und Geoinformation

Gefördert durch das Hessische Ministerium für Umwelt, Klimaschutz, Landwirtschaft und Verbraucherschutz (HMUKLV) aus dem Landesprogramm zur „Förderung von kommunalen Klimaschutz- und Klimaanpassungsprojekten sowie von kommunalen Informationsinitiativen“

Auftraggeber:

Der Magistrat der Stadt Alsfeld
Am Markt 1
36304 Alsfeld



Bearbeiter:

Andreas Blank
Ingenieurbüro für
Wasserbau und Wasserwirtschaft
Mühlhohle 2, 65205 Wiesbaden



Projekt:

**Starkregengefahrenkarten
für die Stadt Alsfeld**

Plandarstellung:

Starkregengefahrenkarten
Starkregenindex 4 / 5 von 12 - intensiver Starkregen

Maßstab:

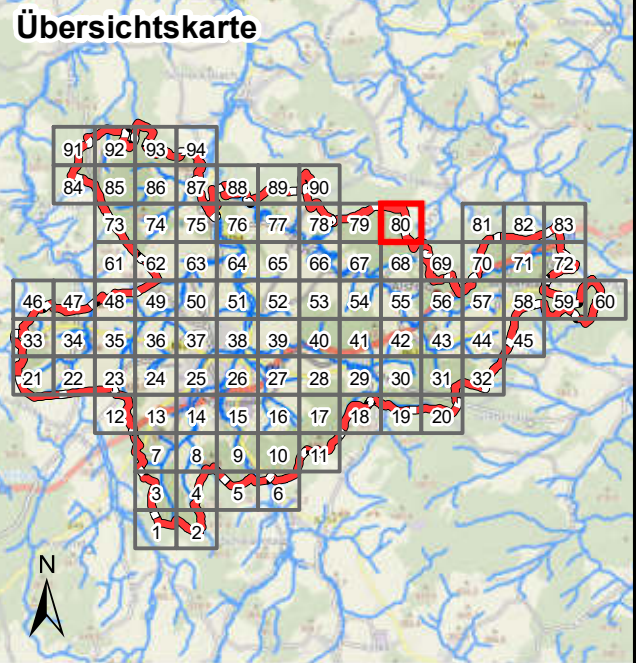
1 : 5.000

Datum:

Juli 2025

Blattschnitt:

79



Legende

- Überflutungsflächen / -tiefen (Starkregen)**
- 0,03 - 0,05 m
 - 0,05 - 0,10 m
 - 0,10 - 0,25 m
 - 0,25 - 0,50 m
 - > 0,50 m
- Grenzen**
- Gesetzliches Überschwemmungsgebiet HQ100 (festgesetzt)
 - Gesetzliches Überschwemmungsgebiet HQ100 (ungeprüft)
- Grenzen**
- Stadtgrenze
 - Einzugsgebiete
 - Fließgewässer



Datengrundlage: Hessische Verwaltung für Bodenmanagement und Geoinformation

Gefördert durch das Hessische Ministerium für Umwelt, Klimaschutz, Landwirtschaft und Verbraucherschutz (HMUKLV) aus dem Landesprogramm zur „Förderung von kommunalen Klimaschutz- und Klimaanpassungsprojekten sowie von kommunalen Informationsinitiativen“

Auftraggeber:

Der Magistrat der Stadt Alsfeld
Am Markt 1
36304 Alsfeld

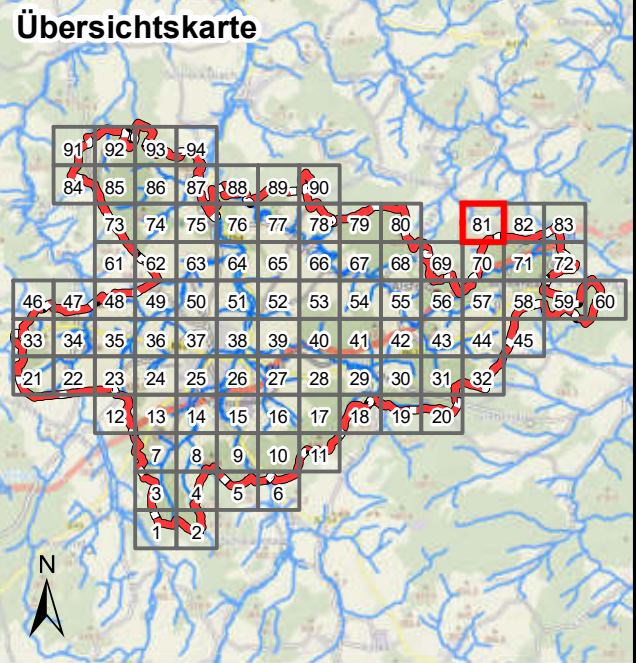
Bearbeiter:

Andreas Blank
Ingenieurbüro für
Wasserbau und Wasserwirtschaft
Mühlhohle 2, 65205 Wiesbaden

**Starkregengefahrenkarten
für die Stadt Alsfeld**

Starkregengefahrenkarten
Starkregenindex 4 / 5 von 12 - intensiver Starkregen

Maßstab:	Datum:	Blattschnitt:
1 : 5.000	Juli 2025	80



Legende

- Überflutungsflächen / -tiefen (Starkregen)**
- 0,03 - 0,05 m
 - 0,05 - 0,10 m
 - 0,10 - 0,25 m
 - 0,25 - 0,50 m
 - > 0,50 m
- Gesetzliches Überschwemmungsgebiet HQ100 (festgesetzt)**
- Gesetzliches Überschwemmungsgebiet HQ100 (ungeprüft)**

Grenzen

- Stadtgrenze
- Einzugsgebiete
- Fließgewässer



Datengrundlage: Hessische Verwaltung für Bodenmanagement und Geoinformation

Gefördert durch das Hessische Ministerium für Umwelt, Klimaschutz, Landwirtschaft und Verbraucherschutz (HMUKLV) aus dem Landesprogramm zur „Förderung von kommunalen Klimaschutz- und Klimaanpassungsprojekten sowie von kommunalen Informationsinitiativen“

Auftraggeber:

Der Magistrat der Stadt Alsfeld
Am Markt 1
36304 Alsfeld



Bearbeiter:

Andreas Blank
Ingenieurbüro für
Wasserbau und Wasserwirtschaft
Mühlhohle 2, 65205 Wiesbaden



Projekt:

**Starkregengefahrenkarten
für die Stadt Alsfeld**

Plandarstellung:

Starkregengefahrenkarten
Starkregenindex 4 / 5 von 12 - intensiver Starkregen

Maßstab:

1 : 5.000

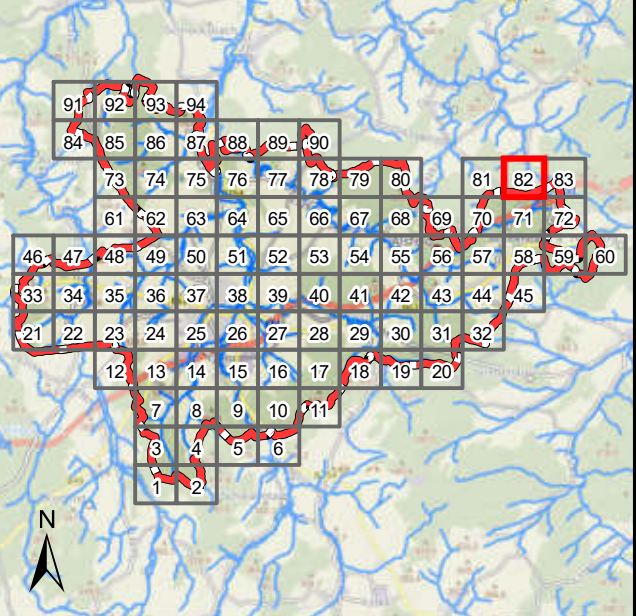
Datum:

Juli 2025

Blattschnitt:

81

Übersichtskarte



Legende

Überflutungsflächen / -tiefen (Starkregen)

- 0,03 - 0,05 m
- 0,05 - 0,10 m
- 0,10 - 0,25 m
- 0,25 - 0,50 m
- > 0,50 m
- Gesetzliches Überschwemmungsgebiet HQ100 (festgesetzt)
- Gesetzliches Überschwemmungsgebiet HQ100 (ungeprüft)

Grenzen

- Stadtgrenze
- Einzugsgebiete
- Fließgewässer



Datengrundlage: Hessische Verwaltung für Bodenmanagement und Geoinformation

Gefördert durch das Hessische Ministerium für Umwelt, Klimaschutz, Landwirtschaft und Verbraucherschutz (HMUKLV) aus dem Landesprogramm zur „Förderung von kommunalen Klimaschutz- und Klimaanpassungsprojekten sowie von kommunalen Informationsinitiativen“

Auftraggeber:

Der Magistrat der Stadt Alsfeld
Am Markt 1
36304 Alsfeld



Bearbeiter:

Andreas Blank
Ingenieurbüro für
Wasserbau und Wasserwirtschaft
Mühlhohle 2, 65205 Wiesbaden



Projekt:

**Starkregengefahrenkarten
für die Stadt Alsfeld**

Plandarstellung:

Starkregengefahrenkarten
Starkregenindex 4 / 5 von 12 - intensiver Starkregen

Maßstab:

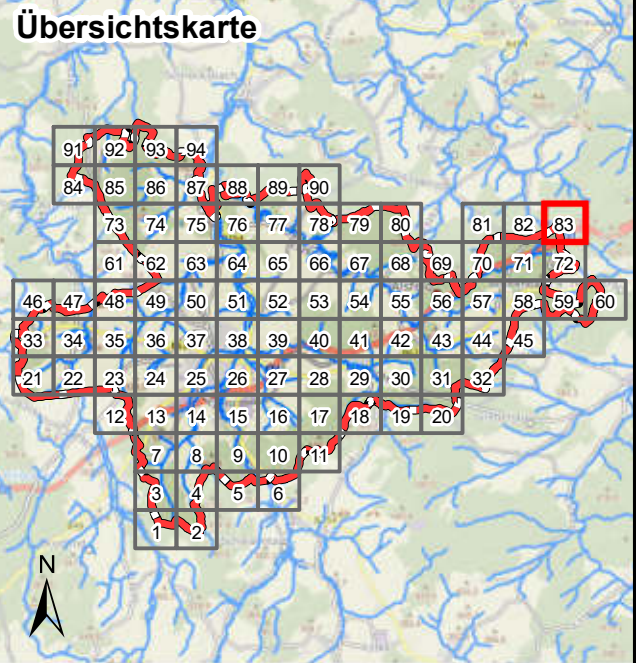
Datum:

Blattschnitt:

1 : 5.000

Juli 2025

82



Legende

- Überflutungsflächen / -tiefen (Starkregen)**
- 0,03 - 0,05 m
 - 0,05 - 0,10 m
 - 0,10 - 0,25 m
 - 0,25 - 0,50 m
 - > 0,50 m
- Gesetzliches Überschwemmungsgebiet HQ100 (festgesetzt)
- Gesetzliches Überschwemmungsgebiet HQ100 (ungeprüft)

Grenzen

- Stadtgrenze
- Einzugsgebiete
- Fließgewässer



Datengrundlage: Hessische Verwaltung für Bodenmanagement und Geoinformation

Gefördert durch das Hessische Ministerium für Umwelt, Klimaschutz, Landwirtschaft und Verbraucherschutz (HMUKLV) aus dem Landesprogramm zur „Förderung von kommunalen Klimaschutz- und Klimaanpassungsprojekten sowie von kommunalen Informationsinitiativen“

Auftraggeber:

Der Magistrat der Stadt Alsfeld
Am Markt 1
36304 Alsfeld



Bearbeiter:

Andreas Blank
Ingenieurbüro für
Wasserbau und Wasserwirtschaft
Mühlhohle 2, 65205 Wiesbaden



Projekt:

**Starkregengefahrenkarten
für die Stadt Alsfeld**

Plandarstellung:

Starkregengefahrenkarten
Starkregenindex 4 / 5 von 12 - intensiver Starkregen

Maßstab:

Datum:

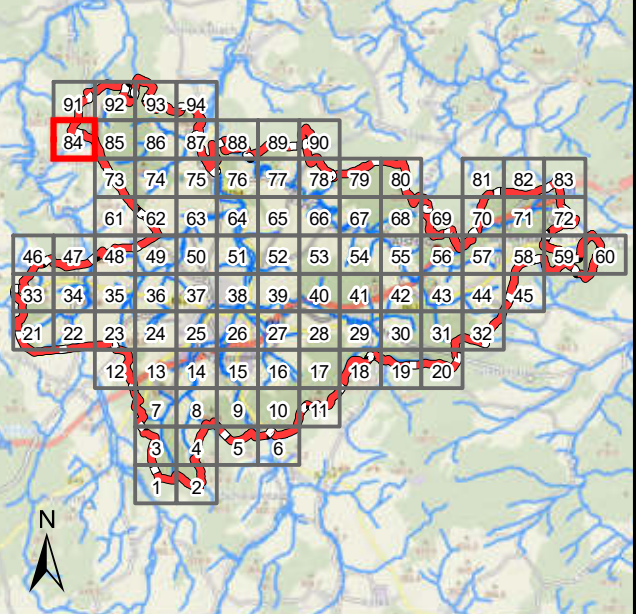
Blattschnitt:

1 : 5.000

Juli 2025

83

Übersichtskarte



Legende

Überflutungsflächen / -tiefen (Starkregen)

- 0,03 - 0,05 m
- 0,05 - 0,10 m
- 0,10 - 0,25 m
- 0,25 - 0,50 m
- > 0,50 m
- Gesetzliches Überschwemmungsgebiet HQ100 (festgesetzt)
- Gesetzliches Überschwemmungsgebiet HQ100 (ungeprüft)

Grenzen

- Stadtgrenze
- Einzugsgebiete
- Fließgewässer



Datengrundlage: Hessische Verwaltung für Bodenmanagement und Geoinformation

Gefördert durch das Hessische Ministerium für Umwelt, Klimaschutz, Landwirtschaft und Verbraucherschutz (HMUKLV) aus dem Landesprogramm zur „Förderung von kommunalen Klimaschutz- und Klimaanpassungsprojekten sowie von kommunalen Informationsinitiativen“

Auftraggeber:

Der Magistrat der Stadt Alsfeld
Am Markt 1
36304 Alsfeld



Bearbeiter:

Andreas Blank
Ingenieurbüro für
Wasserbau und Wasserwirtschaft
Mühlhohle 2, 65205 Wiesbaden



Projekt:

**Starkregengefahrenkarten
für die Stadt Alsfeld**

Plandarstellung:

Starkregengefahrenkarten
Starkregenindex 4 / 5 von 12 - intensiver Starkregen

Maßstab:

1 : 5.000

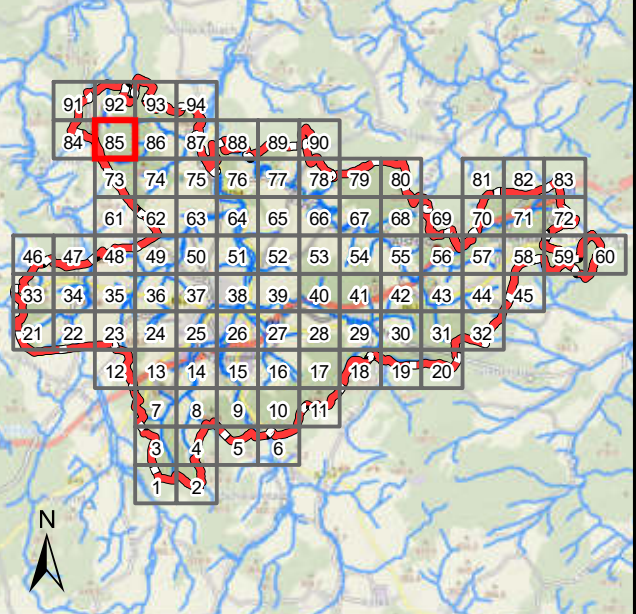
Datum:

Juli 2025

Blattschnitt:

84

Übersichtskarte



Legende

Überflutungsflächen / -tiefen (Starkregen)

- 0,03 - 0,05 m
- 0,05 - 0,10 m
- 0,10 - 0,25 m
- 0,25 - 0,50 m
- > 0,50 m

- Gesetzliches Überschwemmungsgebiet HQ100 (festgesetzt)
- Gesetzliches Überschwemmungsgebiet HQ100 (ungeprüft)

Grenzen

- Stadtgrenze
- Einzugsgebiete
- Fließgewässer



Datengrundlage: Hessische Verwaltung für Bodenmanagement und Geoinformation

Gefördert durch das Hessische Ministerium für Umwelt, Klimaschutz, Landwirtschaft und Verbraucherschutz (HMUKLV) aus dem Landesprogramm zur „Förderung von kommunalen Klimaschutz- und Klimaanpassungsprojekten sowie von kommunalen Informationsinitiativen“

Auftraggeber:

Der Magistrat der Stadt Alsfeld
Am Markt 1
36304 Alsfeld



Bearbeiter:

Andreas Blank
Ingenieurbüro für
Wasserbau und Wasserwirtschaft
Mühlhohle 2, 65205 Wiesbaden



Projekt:

**Starkregengefahrenkarten
für die Stadt Alsfeld**

Plandarstellung:

Starkregengefahrenkarten
Starkregenindex 4 / 5 von 12 - intensiver Starkregen

Maßstab:

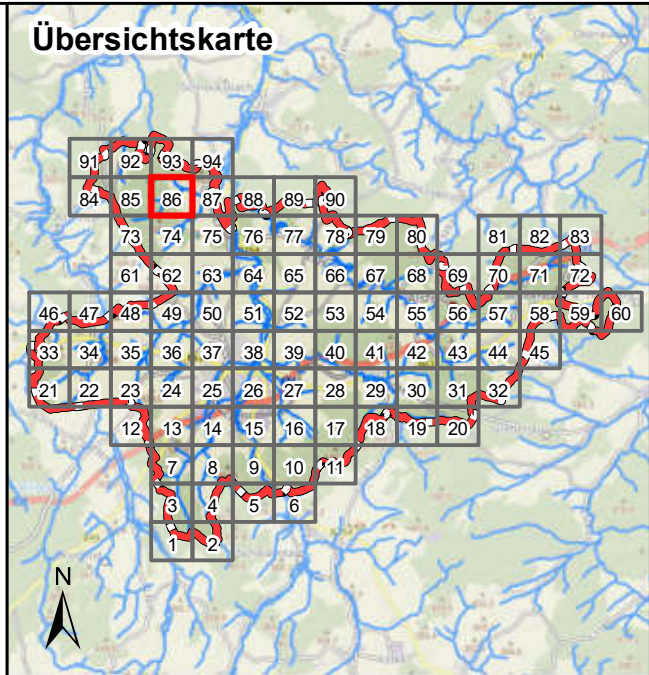
1 : 5.000

Datum:

Juli 2025

Blattschnitt:

85



Legende

Überflutungsflächen / -tiefen (Starkregen)

	0,03 - 0,05 m
	0,05 - 0,10 m
	0,10 - 0,25 m
	0,25 - 0,50 m
	> 0,50 m

Gesetzliches Überschwemmungsgebiet HQ100 (festgesetzt)

Gesetzliches Überschwemmungsgebiet HQ100 (ungeprüft)

Grenzen

Stadtgrenze

Einzugsgebiete

Fließgewässer

0 125 250 Meter

Datengrundlage: Hessische Verwaltung für Bodenmanagement und Geoinformation

Gefördert durch das Hessische Ministerium für Umwelt, Klimaschutz, Landwirtschaft und Verbraucherschutz (HMUKLV) aus dem Landesprogramm zur „Förderung von kommunalen Klimaschutz- und Klimaanpassungsprojekten sowie von kommunalen Informationsinitiativen“

Auftraggeber:

Der Magistrat der Stadt Alsfeld
Am Markt 1
36304 Alsfeld



Bearbeiter:

Andreas Blank
Ingenieurbüro für
Wasserbau und Wasserwirtschaft
Mühlhohle 2, 65205 Wiesbaden



Projekt:

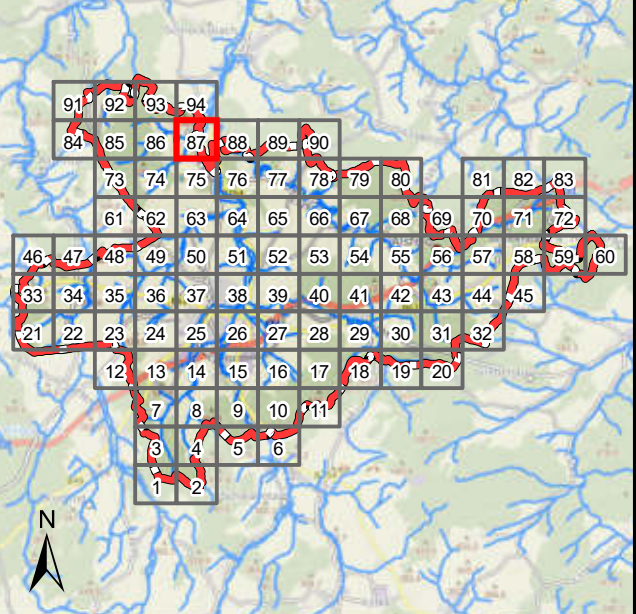
**Starkregengefahrenkarten
für die Stadt Alsfeld**

Plandarstellung:

Starkregengefahrenkarten
Starkregenindex 4 / 5 von 12 - intensiver Starkregen

Maßstab:	Datum:	Blattschnitt:
1 : 5.000	Juli 2025	86

Übersichtskarte



Legende

Überflutungsflächen / -tiefen (Starkregen)

- 0,03 - 0,05 m
- 0,05 - 0,10 m
- 0,10 - 0,25 m
- 0,25 - 0,50 m
- > 0,50 m
- Gesetzliches Überschwemmungsgebiet HQ100 (festgesetzt)
- Gesetzliches Überschwemmungsgebiet HQ100 (ungeprüft)

Grenzen

- Stadtgrenze
- Einzugsgebiete
- Fließgewässer



Datengrundlage: Hessische Verwaltung für Bodenmanagement und Geoinformation

Gefördert durch das Hessische Ministerium für Umwelt, Klimaschutz, Landwirtschaft und Verbraucherschutz (HMUKLV) aus dem Landesprogramm zur „Förderung von kommunalen Klimaschutz- und Klimaanpassungsprojekten sowie von kommunalen Informationsinitiativen“

Auftraggeber:

Der Magistrat der Stadt Alsfeld
Am Markt 1
36304 Alsfeld



Bearbeiter:

Andreas Blank
Ingenieurbüro für
Wasserbau und Wasserwirtschaft
Mühlhohle 2, 65205 Wiesbaden



Projekt:

**Starkregengefahrenkarten
für die Stadt Alsfeld**

Plandarstellung:

Starkregengefahrenkarten
Starkregenindex 4 / 5 von 12 - intensiver Starkregen

Maßstab:

1 : 5.000

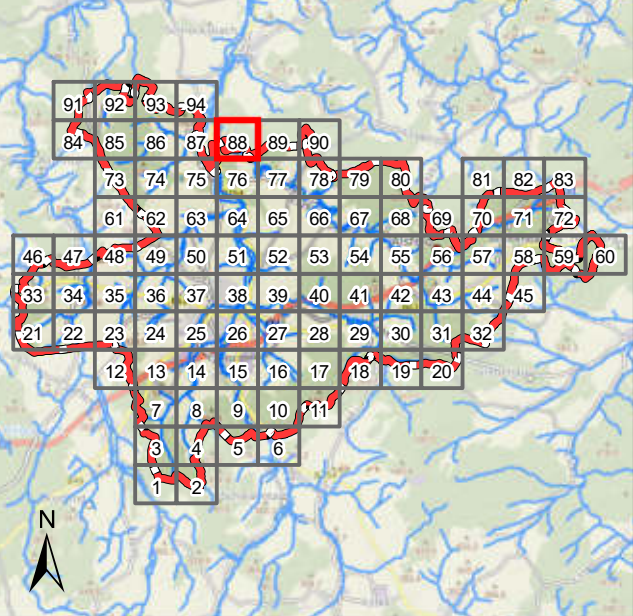
Datum:

Juli 2025

Blattschnitt:

87

Übersichtskarte



Legende

Überflutungsflächen / -tiefen (Starkregen)

- 0,03 - 0,05 m
- 0,05 - 0,10 m
- 0,10 - 0,25 m
- 0,25 - 0,50 m
- > 0,50 m
- Gesetzliches Überschwemmungsgebiet HQ100 (festgesetzt)
- Gesetzliches Überschwemmungsgebiet HQ100 (ungeprüft)

Grenzen

- Stadtgrenze
- Einzugsgebiete
- Fließgewässer



Datengrundlage: Hessische Verwaltung für Bodenmanagement und Geoinformation

Gefördert durch das Hessische Ministerium für Umwelt, Klimaschutz, Landwirtschaft und Verbraucherschutz (HMUKLV) aus dem Landesprogramm zur „Förderung von kommunalen Klimaschutz- und Klimaanpassungsprojekten sowie von kommunalen Informationsinitiativen“

Auftraggeber:

Der Magistrat der Stadt Alsfeld
Am Markt 1
36304 Alsfeld



Bearbeiter:

Andreas Blank
Ingenieurbüro für
Wasserbau und Wasserwirtschaft
Mühlhohle 2, 65205 Wiesbaden



Projekt:

**Starkregengefahrenkarten
für die Stadt Alsfeld**

Plandarstellung:

Starkregengefahrenkarten
Starkregenindex 4 / 5 von 12 - intensiver Starkregen

Maßstab:

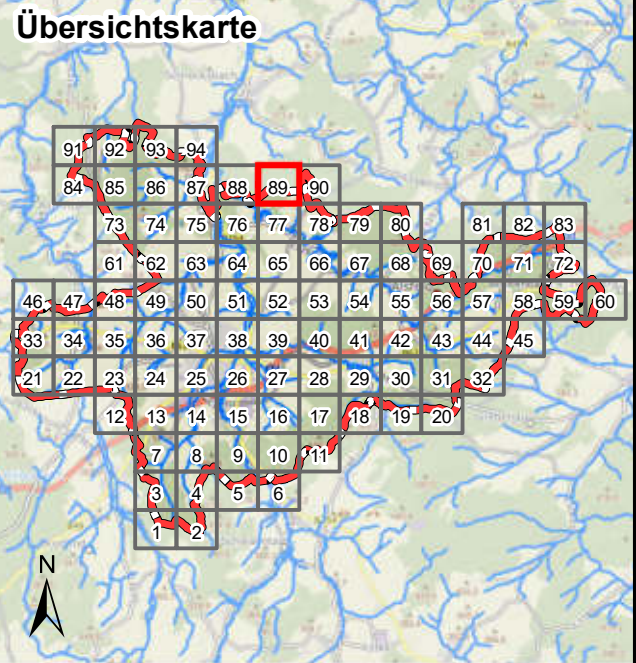
1 : 5.000

Datum:

Juli 2025

Blattschnitt:

88



Legende

- Überflutungsflächen / -tiefen (Starkregen)**
- 0,03 - 0,05 m
 - 0,05 - 0,10 m
 - 0,10 - 0,25 m
 - 0,25 - 0,50 m
 - > 0,50 m
- Gesetzliches Überschwemmungsgebiet HQ100 (festgesetzt)
- Gesetzliches Überschwemmungsgebiet HQ100 (ungeprüft)

Grenzen

- Stadtgrenze
- Einzugsgebiete
- Fließgewässer



Datengrundlage: Hessische Verwaltung für Bodenmanagement und Geoinformation

Gefördert durch das Hessische Ministerium für Umwelt, Klimaschutz, Landwirtschaft und Verbraucherschutz (HMUKLV) aus dem Landesprogramm zur „Förderung von kommunalen Klimaschutz- und Klimaanpassungsprojekten sowie von kommunalen Informationsinitiativen“

Auftraggeber:

Der Magistrat der Stadt Alsfeld
Am Markt 1
36304 Alsfeld

Bearbeiter:

Andreas Blank
Ingenieurbüro für
Wasserbau und Wasserwirtschaft
Mühlhohle 2, 65205 Wiesbaden

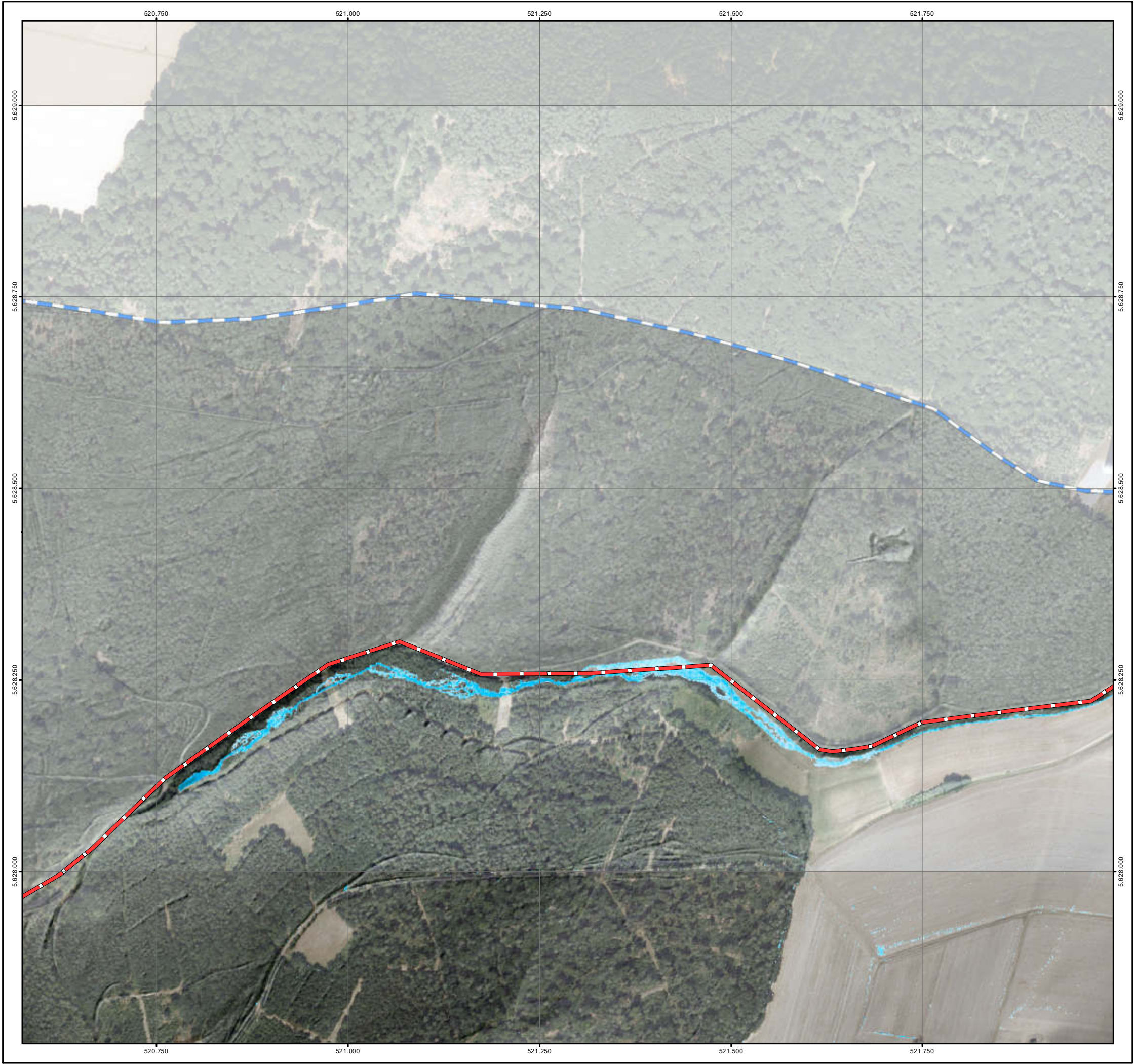
Projekt:

**Starkregengefahrenkarten
für die Stadt Alsfeld**

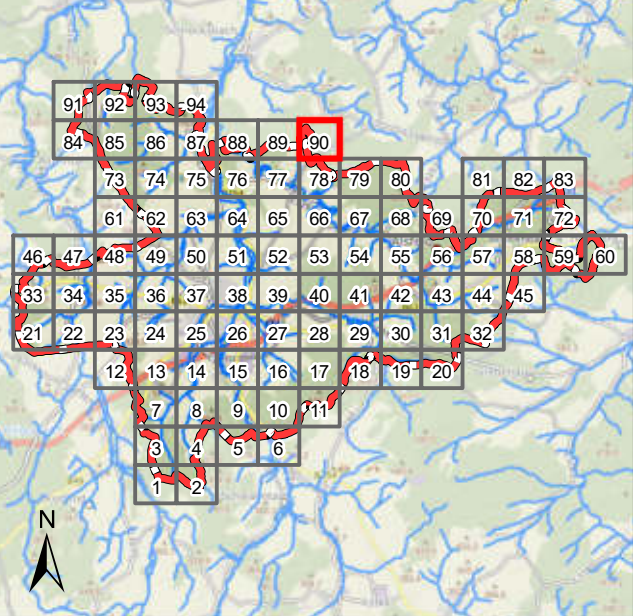
Plandarstellung:

Starkregengefahrenkarten
Starkregenindex 4 / 5 von 12 - intensiver Starkregen

Maßstab:	Datum:	Blattschnitt:
1 : 5.000	Juli 2025	89



Übersichtskarte



Legende

Überflutungsflächen / -tiefen (Starkregen)

- 0,03 - 0,05 m
- 0,05 - 0,10 m
- 0,10 - 0,25 m
- 0,25 - 0,50 m
- > 0,50 m
- Gesetzliches Überschwemmungsgebiet HQ100 (festgesetzt)
- Gesetzliches Überschwemmungsgebiet HQ100 (ungeprüft)

Grenzen

- Stadtgrenze
- Einzugsgebiete
- Fließgewässer



Datengrundlage: Hessische Verwaltung für Bodenmanagement und Geoinformation

Gefördert durch das Hessische Ministerium für Umwelt, Klimaschutz, Landwirtschaft und Verbraucherschutz (HMUKLV) aus dem Landesprogramm zur „Förderung von kommunalen Klimaschutz- und Klimaanpassungsprojekten sowie von kommunalen Informationsinitiativen“

Auftraggeber:

Der Magistrat der Stadt Alsfeld
Am Markt 1
36304 Alsfeld



Bearbeiter:

Andreas Blank
Ingenieurbüro für
Wasserbau und Wasserwirtschaft
Mühlhohle 2, 65205 Wiesbaden



Projekt:

**Starkregengefahrenkarten
für die Stadt Alsfeld**

Plandarstellung:

Starkregengefahrenkarten
Starkregenindex 4 / 5 von 12 - intensiver Starkregen

Maßstab:

1 : 5.000

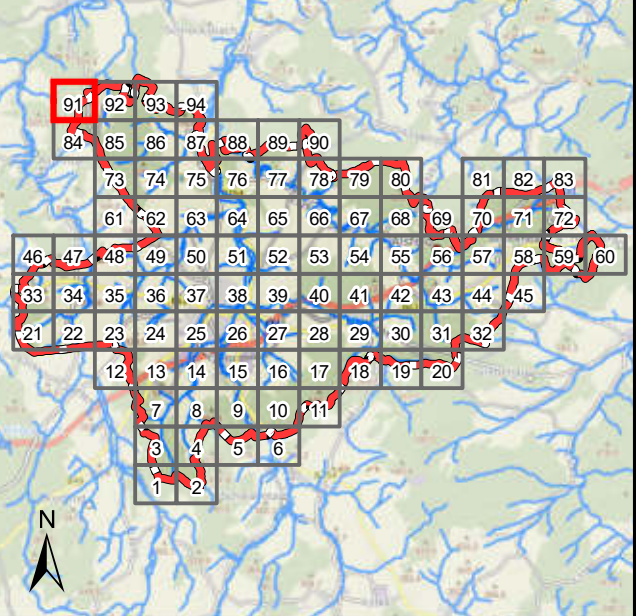
Datum:

Juli 2025

Blattschnitt:

90

Übersichtskarte



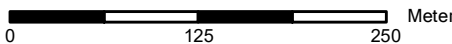
Legende

Überflutungsflächen / -tiefen (Starkregen)

- 0,03 - 0,05 m
- 0,05 - 0,10 m
- 0,10 - 0,25 m
- 0,25 - 0,50 m
- > 0,50 m
- Gesetzliches Überschwemmungsgebiet HQ100 (festgesetzt)
- Gesetzliches Überschwemmungsgebiet HQ100 (ungeprüft)

Grenzen

- Stadtgrenze
- Einzugsgebiete
- Fließgewässer



Datengrundlage: Hessische Verwaltung für Bodenmanagement und Geoinformation

Gefördert durch das Hessische Ministerium für Umwelt, Klimaschutz, Landwirtschaft und Verbraucherschutz (HMUKLV) aus dem Landesprogramm zur „Förderung von kommunalen Klimaschutz- und Klimaanpassungsprojekten sowie von kommunalen Informationsinitiativen“

Auftraggeber:

Der Magistrat der Stadt Alsfeld
Am Markt 1
36304 Alsfeld



Bearbeiter:

Andreas Blank
Ingenieurbüro für
Wasserbau und Wasserwirtschaft
Mühlhohle 2, 65205 Wiesbaden



Projekt:

**Starkregengefahrenkarten
für die Stadt Alsfeld**

Plandarstellung:

Starkregengefahrenkarten
Starkregenindex 4 / 5 von 12 - intensiver Starkregen

Maßstab:

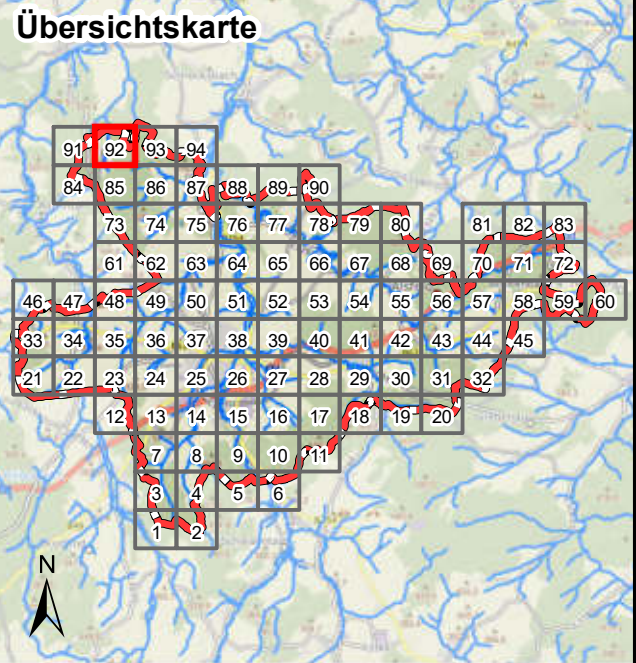
Datum:

Blattschnitt:

1 : 5.000

Juli 2025

91



Legende

- Überflutungsflächen / -tiefen (Starkregen)**
- 0,03 - 0,05 m
 - 0,05 - 0,10 m
 - 0,10 - 0,25 m
 - 0,25 - 0,50 m
 - > 0,50 m
- Gesetzliches Überschwemmungsgebiet HQ100 (festgesetzt)**
- Gesetzliches Überschwemmungsgebiet HQ100 (ungeprüft)**

Grenzen

- Stadtgrenze
- Einzugsgebiete
- Fließgewässer



Datengrundlage: Hessische Verwaltung für Bodenmanagement und Geoinformation

Gefördert durch das Hessische Ministerium für Umwelt, Klimaschutz, Landwirtschaft und Verbraucherschutz (HMUKLV) aus dem Landesprogramm zur „Förderung von kommunalen Klimaschutz- und Klimaanpassungsprojekten sowie von kommunalen Informationsinitiativen“

Auftraggeber:

Der Magistrat der Stadt Alsfeld
Am Markt 1
36304 Alsfeld



Bearbeiter:

Andreas Blank
Ingenieurbüro für
Wasserbau und Wasserwirtschaft
Mühlhohle 2, 65205 Wiesbaden



Projekt:

**Starkregengefahrenkarten
für die Stadt Alsfeld**

Plandarstellung:

Starkregengefahrenkarten
Starkregenindex 4 / 5 von 12 - intensiver Starkregen

Maßstab:

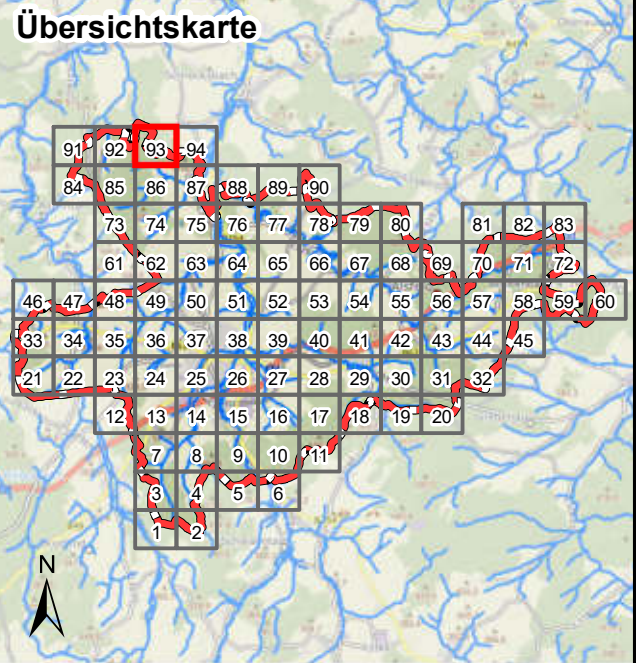
Datum:

Blattschnitt:

1 : 5.000

Juli 2025

92



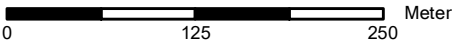
Legende

Überflutungsflächen / -tiefen (Starkregen)

- 0,03 - 0,05 m
- 0,05 - 0,10 m
- 0,10 - 0,25 m
- 0,25 - 0,50 m
- > 0,50 m
- Gesetzliches Überschwemmungsgebiet HQ100 (festgesetzt)
- Gesetzliches Überschwemmungsgebiet HQ100 (ungeprüft)

Grenzen

- Stadtgrenze
- Einzugsgebiete
- Fließgewässer



Datengrundlage: Hessische Verwaltung für Bodenmanagement und Geoinformation

Gefördert durch das Hessische Ministerium für Umwelt, Klimaschutz, Landwirtschaft und Verbraucherschutz (HMUKLV) aus dem Landesprogramm zur „Förderung von kommunalen Klimaschutz- und Klimaanpassungsprojekten sowie von kommunalen Informationsinitiativen“

Auftraggeber:

Der Magistrat der Stadt Alsfeld
Am Markt 1
36304 Alsfeld



Bearbeiter:

Andreas Blank
Ingenieurbüro für
Wasserbau und Wasserwirtschaft
Mühlhohle 2, 65205 Wiesbaden



Projekt:

**Starkregengefahrenkarten
für die Stadt Alsfeld**

Plandarstellung:

Starkregengefahrenkarten
Starkregenindex 4 / 5 von 12 - intensiver Starkregen

Maßstab:

Datum:

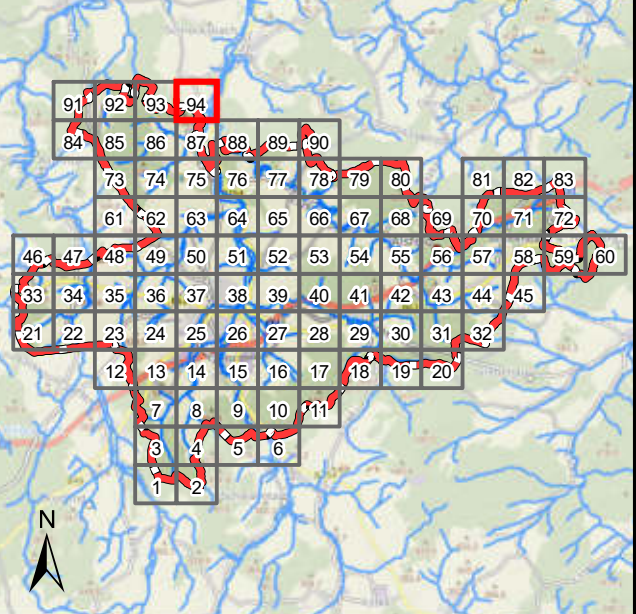
Blattschnitt:

1 : 5.000

Juli 2025

93

Übersichtskarte



Legende

Überflutungsflächen / -tiefen (Starkregen)

- 0,03 - 0,05 m
- 0,05 - 0,10 m
- 0,10 - 0,25 m
- 0,25 - 0,50 m
- > 0,50 m
- Gesetzliches Überschwemmungsgebiet HQ100 (festgesetzt)
- Gesetzliches Überschwemmungsgebiet HQ100 (ungeprüft)

Grenzen

- Stadtgrenze
- Einzugsgebiete
- Fließgewässer



Datengrundlage: Hessische Verwaltung für Bodenmanagement und Geoinformation

Gefördert durch das Hessische Ministerium für Umwelt, Klimaschutz, Landwirtschaft und Verbraucherschutz (HMUKLV) aus dem Landesprogramm zur „Förderung von kommunalen Klimaschutz- und Klimaanpassungsprojekten sowie von kommunalen Informationsinitiativen“

Auftraggeber:

Der Magistrat der Stadt Alsfeld
Am Markt 1
36304 Alsfeld



Bearbeiter:

Andreas Blank
Ingenieurbüro für
Wasserbau und Wasserwirtschaft
Mühlhohle 2, 65205 Wiesbaden



Projekt:

**Starkregengefahrenkarten
für die Stadt Alsfeld**

Plandarstellung:

Starkregengefahrenkarten
Starkregenindex 4 / 5 von 12 - intensiver Starkregen

Maßstab:

1 : 5.000

Datum:

Juli 2025

Blattschnitt:

94